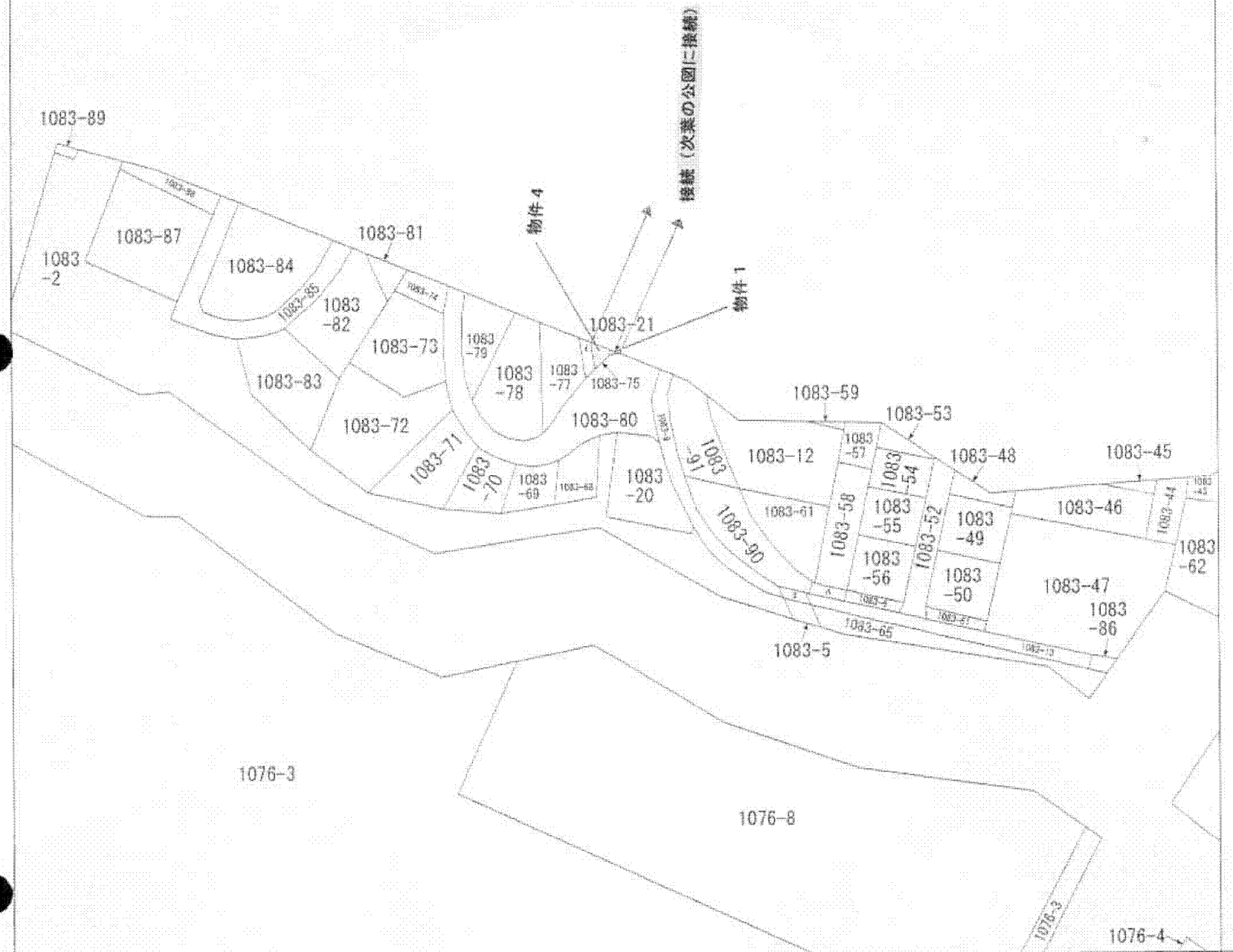

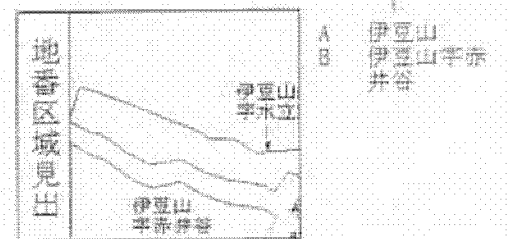


A3をA4に縮小



(注) 地図に準ずる図面は、土地の区画を明確にした不動産登記法所定の地図が備え付けられるまでの間、これに代わるものとして備え付けられている図面で、土地の位置及び形状の概略を記載した図面です。



請求部	所在	熱海市伊豆山宇水立			地番	1083番21		
出方尺	1/1200	精度分	座標系又は記号	分類	地図に準ずる図面		種類	旧土地台帳附属地図
作成年月日			備付年月日(原図)			補記事項		

これは地図に準ずる図面に記録されている内容を証明した書面である。

(静岡地方法務局熱海出張所管轄)

平成25年2月19日

東京法務局港出張所

申請番号: 7-2

登記官

(1/1)

(4枚目)