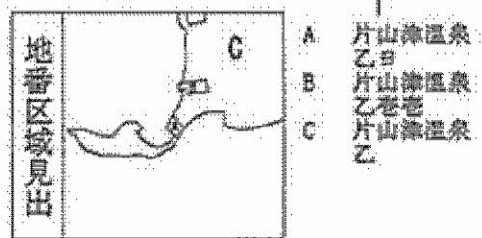
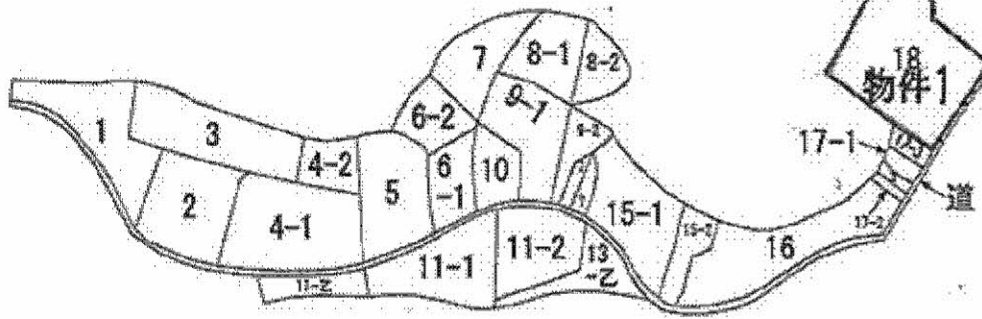
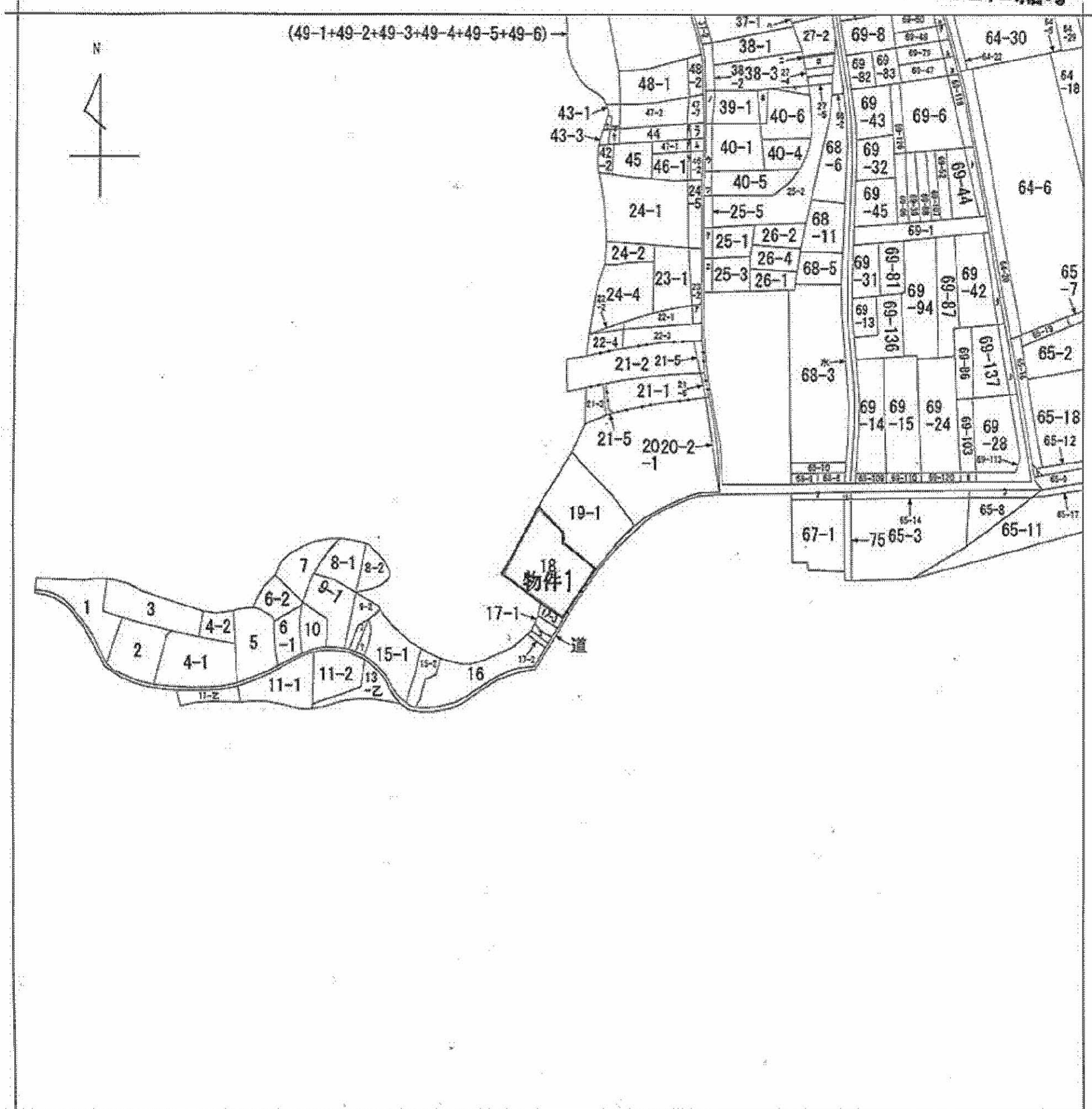


69-106 40-2 69-115 65-15 水 46-3 39-2 43-4 25-6
 27-1 40-3 69-116 69-122 67-2 47-6 47-3 14-1 25-4
 27-14 69-112 69-117 69-121 40-7 47-4 43-5 14-2 22-5
 27-16 69-114 65-13 69-111 47-5 40-8 43-2 17-4

A4に縮小



請求部	所在	加賀市片山津温泉乙ヨ				地番	18番	
出力	縮尺不明	精度	座標系 番号又は 記号	分類	地図に準ずる図面		種類	旧土地台帳附属地図
作成 年月日	備付 年月日 (原図)			備考		記項		

本ファイルの改ざん・転用・転載を禁止します