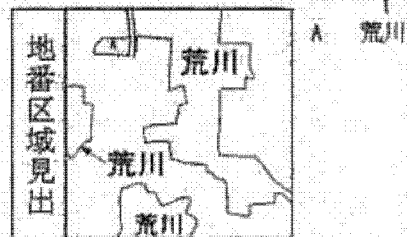


(注) 地図に準ずる図面は、土地の区画を明確にした不動産登記法所定の地図が備え付けられるまでの間、これに代わるものとして備え付けられている図面で、土地の位置及び形状の概略を記載した図面です。



請求部	所在	下新川郡朝日町荒川字福免			地番	458番1	
出力縮尺	縮尺不明	精度区分	座標系番号又は記号	分類	地図に準ずる図面	種類	旧土地台帳附属地図
作成年月日	備付年月日(原図)			補記事項	方位不明		

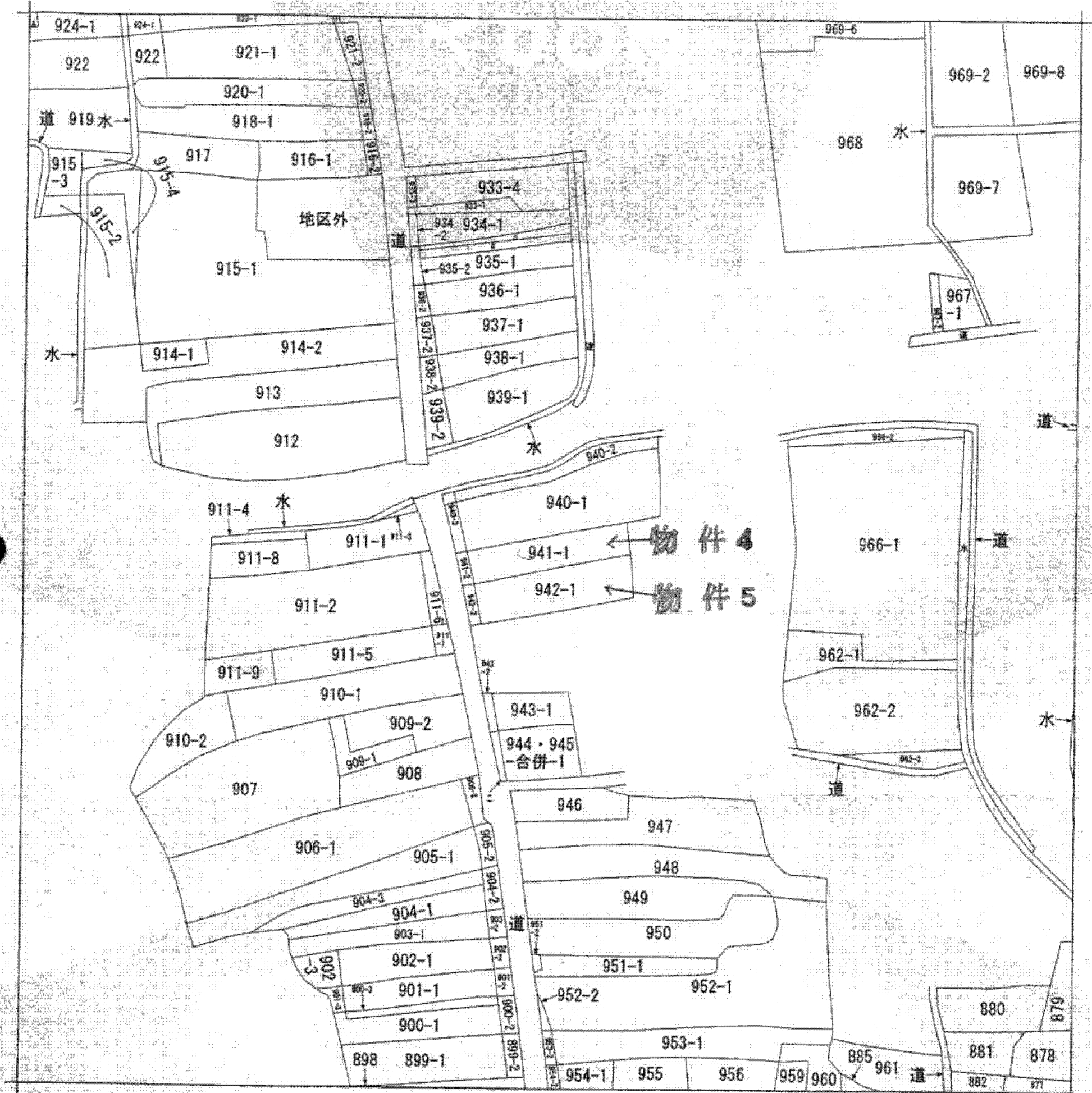
これは地図に準ずる図面に記録されている内容を証明した書面である。

A4判に縮小

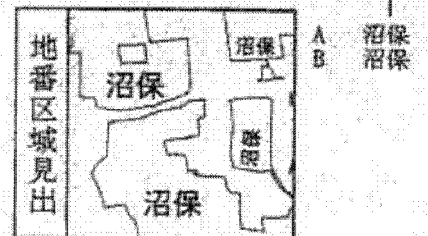
平成25年11月29日
富山地方法務局魚津支局
登記官

申請番号：1-26
(1/1)

(7 枚目)



(注) 地図に準ずる図面は、土地の区画を明確にした不動産登記法所定の地図が備え付けられるまでの間、これに代わるものとして備え付けられている図面で、土地の位置及び形状の概略を記載した図面です。



請求部	所在	下新川郡朝日町沼保字保田		地番	941番1	
出力縮尺	縮尺不明	精度区分		座標系番号又は記号	分類	地図に準ずる図面
作成年月日				備付年月日(原図)	補記事項	方位不明
						種類 旧土地台帳附属地図

これは地図に準ずる図面に記録されている内容を証明した書面である。

A4判に縮小

平成25年11月29日
 富山地方方法務局魚津支局
 登記官

申請番号：1-27
 (1/1)

(8 枚目)