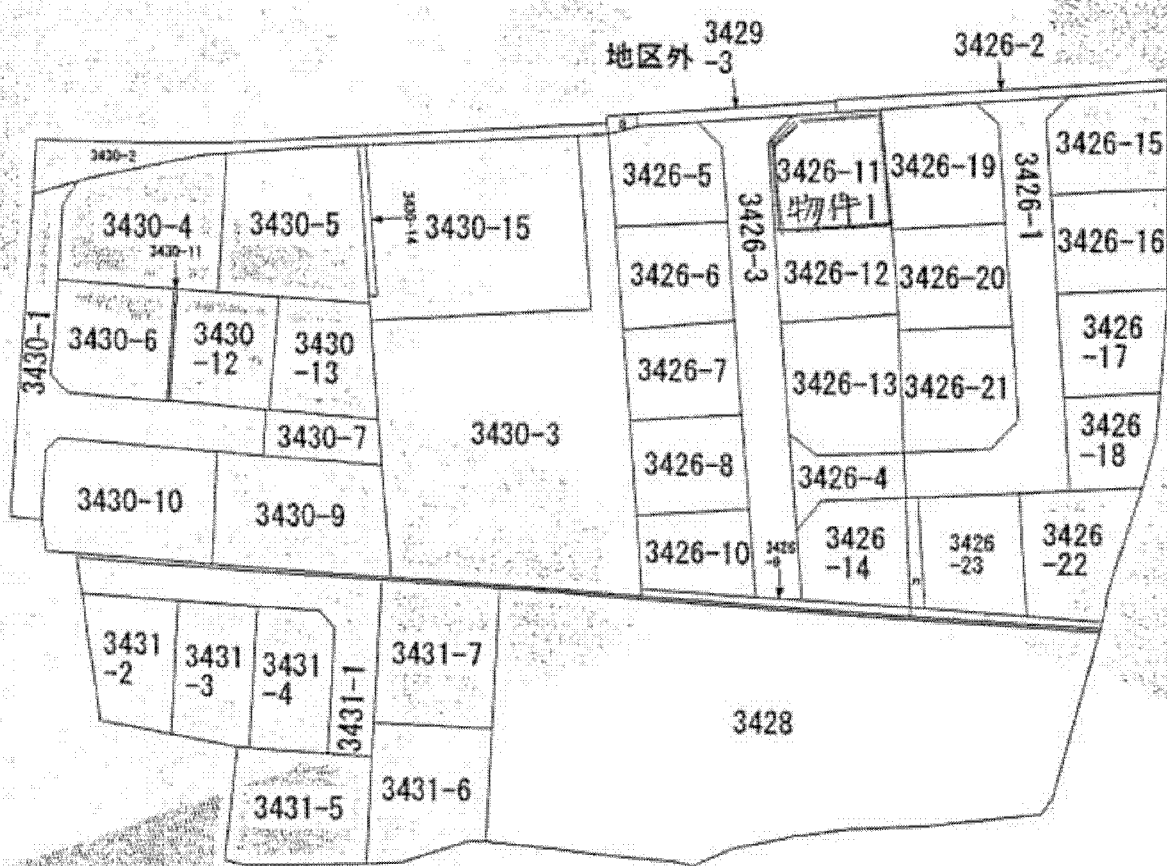
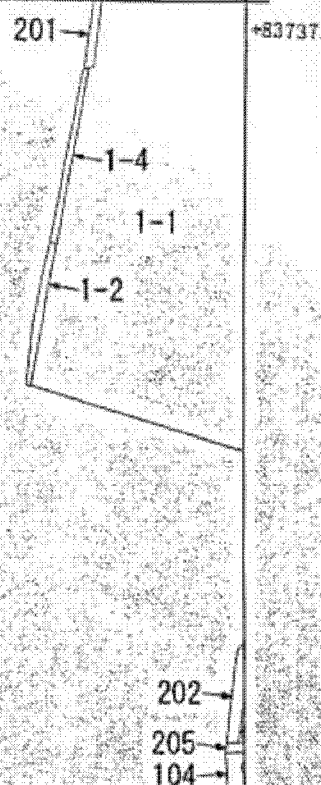
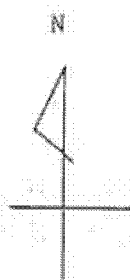


1 3429-4
2 3426-24
3 3426-25

公 図 写

(座標値種別：図上測定) +16981.668



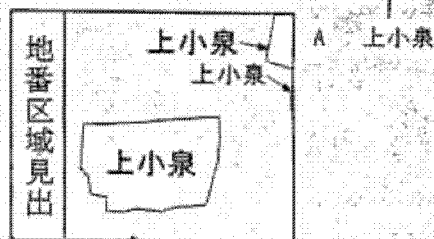
地区外

+83485.162

33-1

+16731.668 (座標値種別：図上測定)

(注) 地図に準ずる図面は、土地の区画を明確にした不動産登記法所定の地図が備え付けられるまでの間、これに代わるものとして備え付けられている図面で、土地の位置及び形状の概略を記載した図面です。
(注) 図郭座標値は、国土交通省国土地理院が公表した座標補正パラメータによる修正がされています。



請求部分	所在	滑川市上小泉				地番	3426番11			
出力縮尺	1/1000	精度区分	甲三	座標系又は記号	VII	分類	地図に準ずる図面		種類	土地改良所在図
作成年月日					備付年月日(原図)			補記事項		

これは地図に準ずる図面に記録されている内容を証明した書面である。

(富山地方法務局魚津支局管轄)

平成26年3月25日

富山地方法務局

登記簿

「A4版に縮小」

申請番号：10-1

(1/1)

(? 枚目)