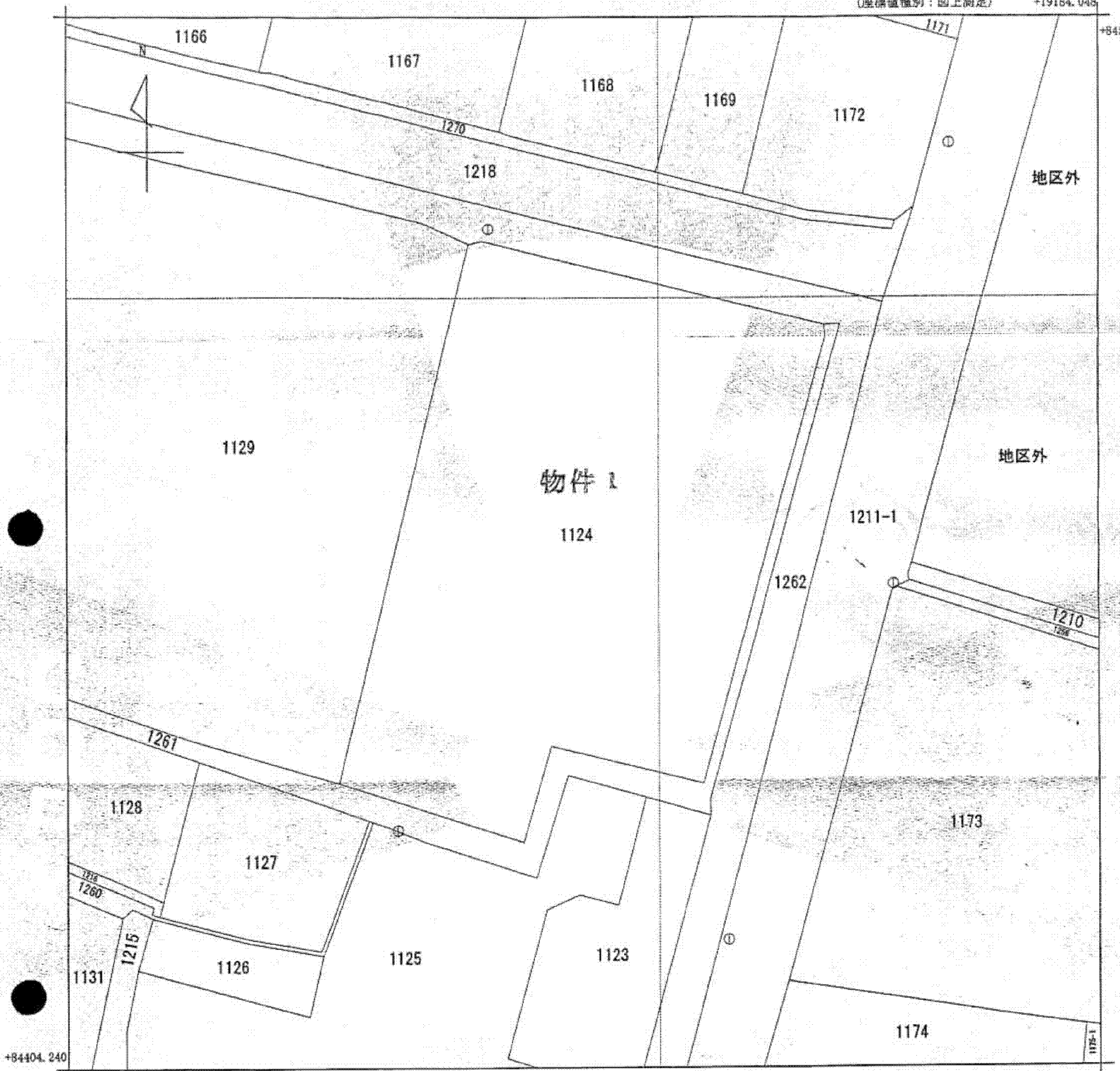


(座標値種別：図上測定)

+19184.048

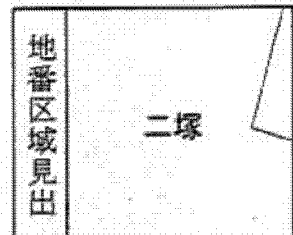
+84530.240



+84404.240

+19059.048 (座標値種別：図上測定)

(注) 図表座標値は、国土交通省国土地理院が公表した座標補正パラメータによる修正がされています。




請求部	所在	滑川市二塚				地番	1124番			
出力縮尺	1/500	精度区分	甲三	座標系番号又は記号	VII	分類	地図(法第14条第1項)国調法19-5指定		種類	土地改良所在図
作成年月日	昭和58年3月			備付年月日(原図)	昭和58年11月28日		補記事項			

これは地図に記録されている内容を証明した書面である。

A4判に縮小

平成25年12月20日  
 富山地方法務局魚津支局  
 登記官

申請番号：1-3  
 (1/1)



7 枚目

公用