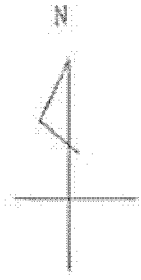


請求部	所在	村上市桃川字草田				地番	2771番1			
出力縮尺	1/500	精度区分	乙一	座標系又は番号は記号	VII	分類	地図(法第14条第1項)		種類	地籍図
作成年月日	平成10年3月			備付年月日(原図)		補記事項				

新潟地方法務局 村上 支局 出張所 備付図面写し

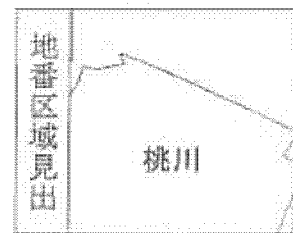
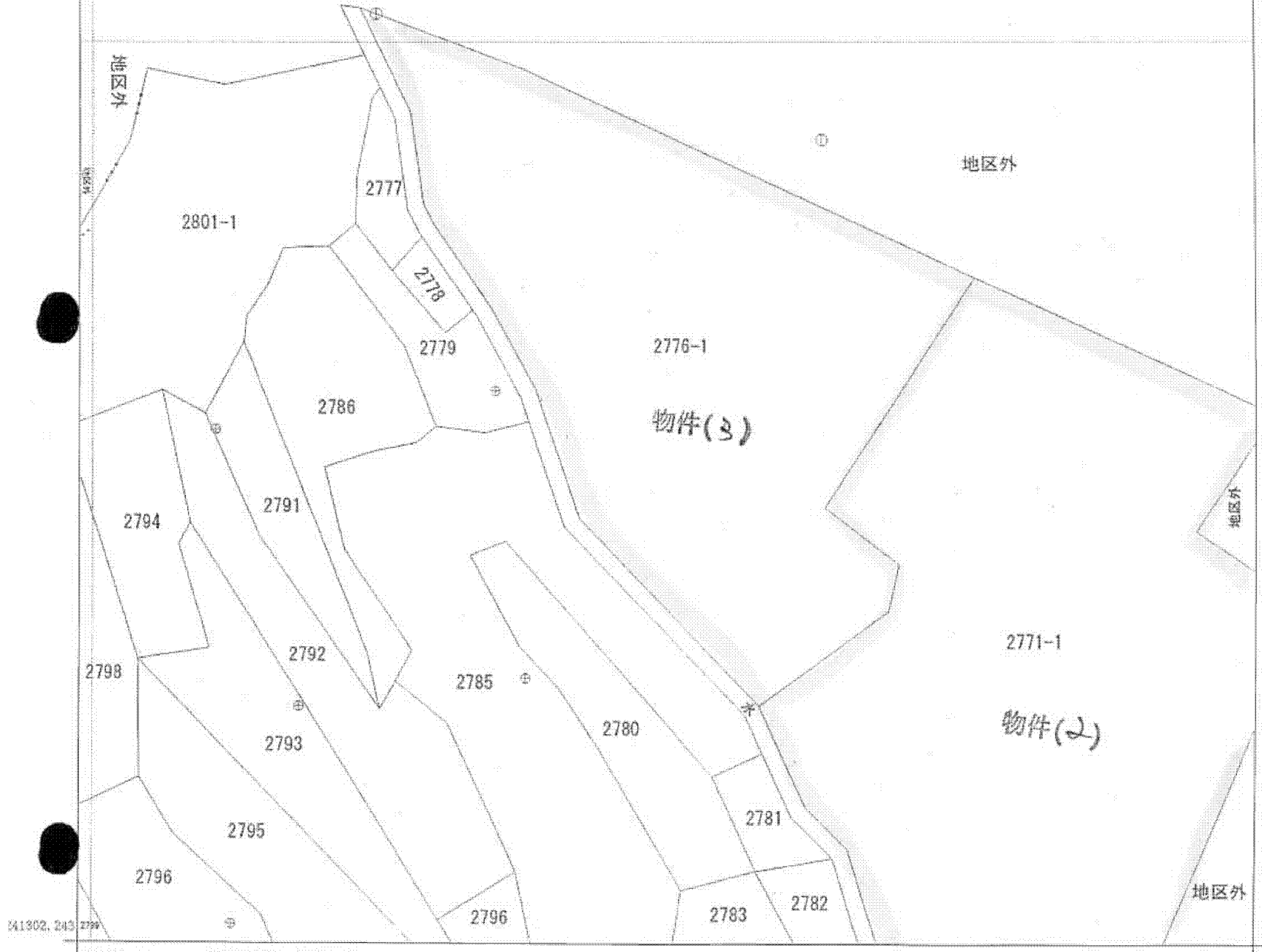


地区外

地区外

地区外

地区外



請求部	所在	村上市桃川字草田			地番	2776番1	
出力尺	1/500	精度区分	乙一	座標系番号又は記号	VIII	分類	地図(法第14条第1項)
種類	地籍図		作成年月日	平成10年3月		備付年月日(原図)	補記事項

新潟地方法務局 村上支局 出張所 備付図面写し

A3規格をA4規格に縮小