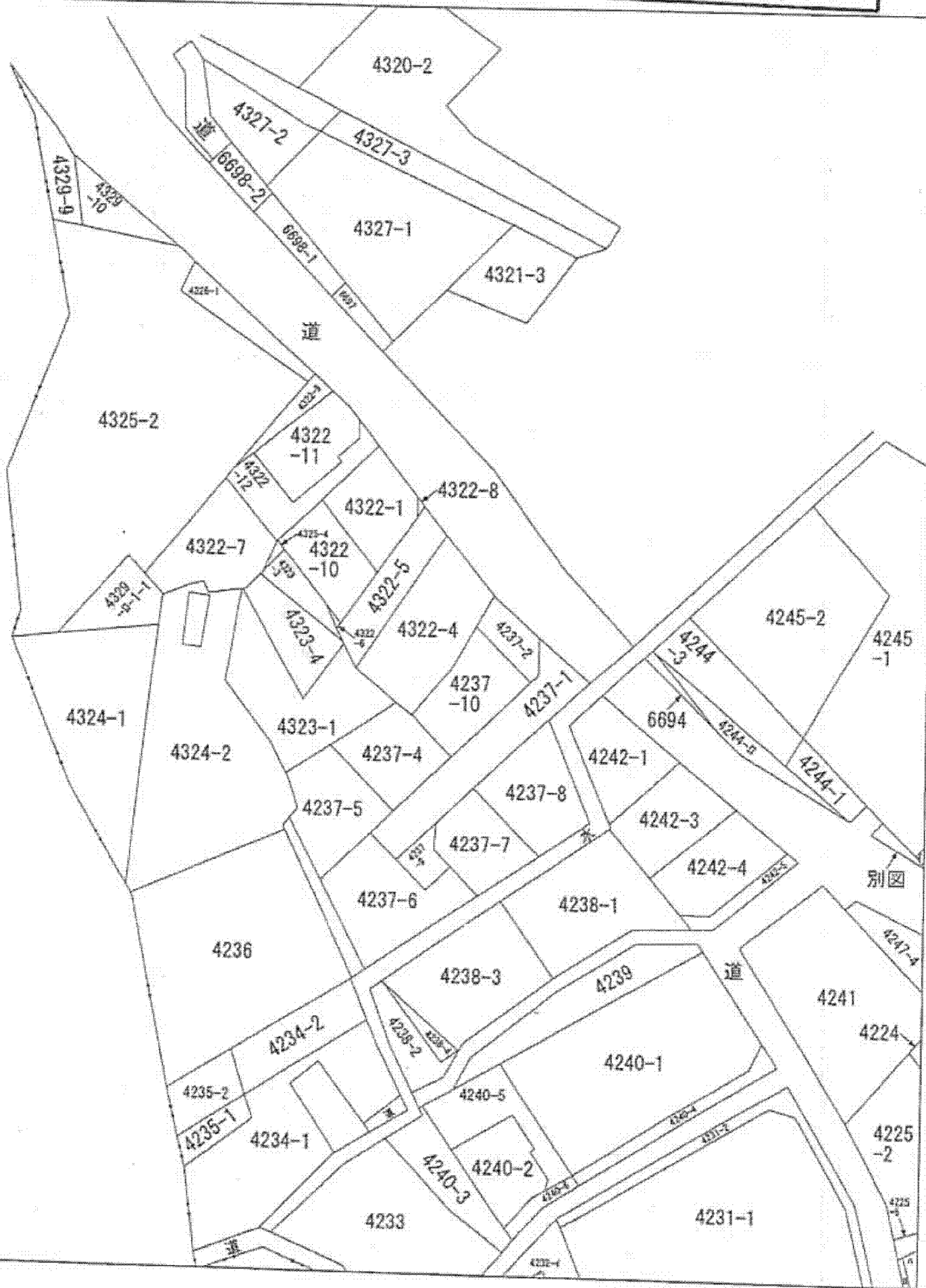
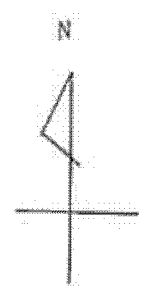
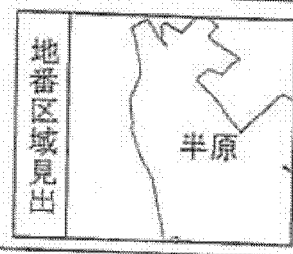


本図面はA3判をA4判に縮小したものである



(注) 地図に準ずる図面は、土地の区画を明確にした不動産登記法所定の地図が備え付けられるまでの間、これに代わるものとして備え付けられている図面で、土地の位置及び形状の概略を記載した図面です。



請求部	所在	愛甲郡愛川町半原字久保		地番	4323番4				
出力縮尺	1/600	精度区分		座標系番号又は記号		分類	地図に準ずる図面	種類	旧土地台帳附属地図
作成年月日	大正13年3月		備付年月日(原図)			補記事項			

これは地図に準ずる図面に記録されている内容を証明した書面である。
(横浜地方法務局厚木支局管轄)

平成26年2月26日
東京法務局品川出張所
登記官

申請番号：3-2
(1/1)

(| 校印)