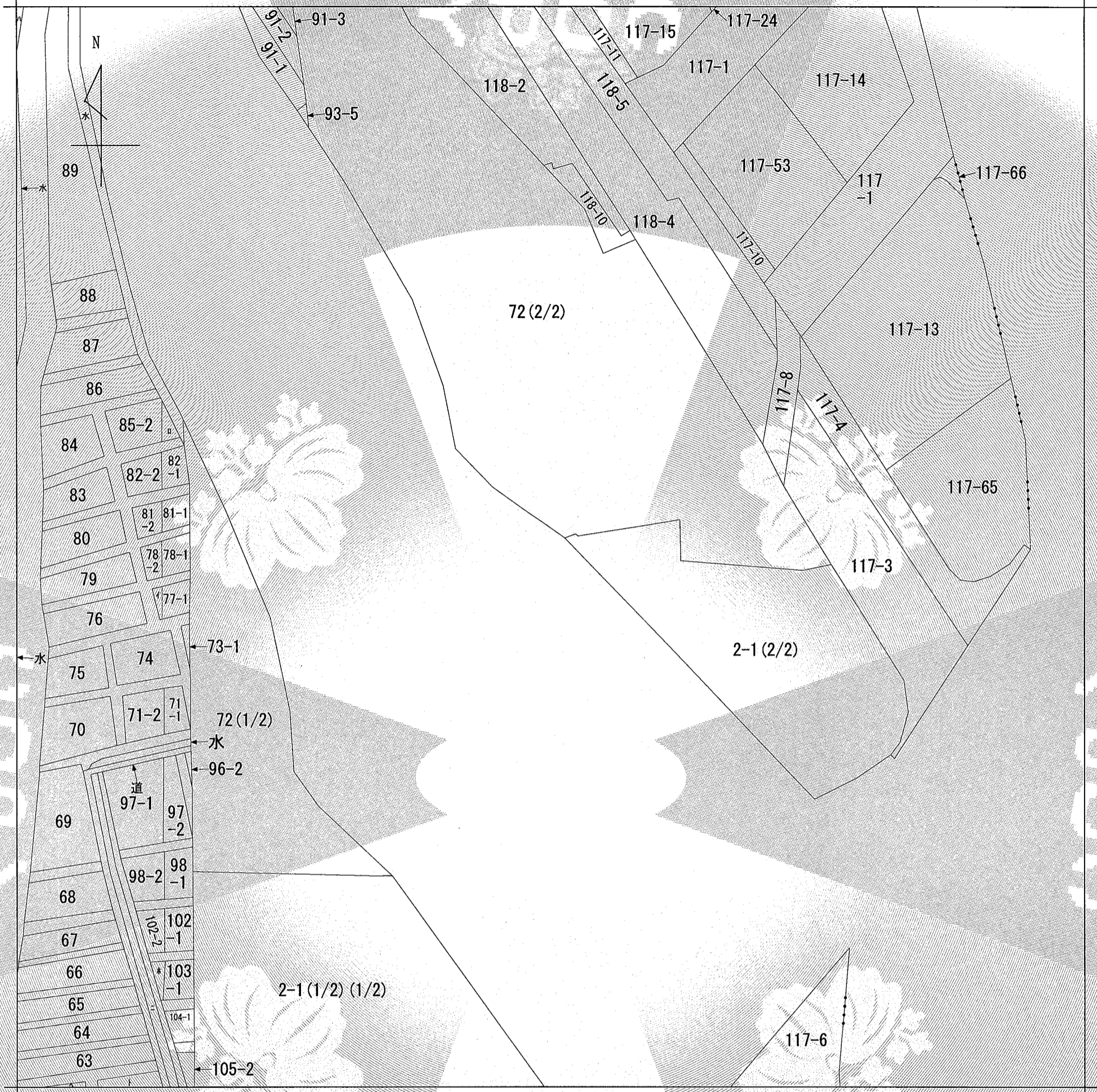
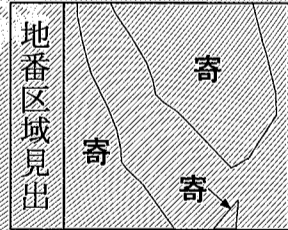


イ 77-2 ハ 水 ホ 103-2 ト 62
 □ 85-1 ニ 水 ヘ 61



(注) 地図に準ずる図面は、土地の区画を明確にした不動産登記法所定の地図が備え付けられるまでの間、これに代わるものとして備え付けられている図面で、土地の位置及び形状の概略を記載した図面です。



請求部	所在	足柄上郡松田町寄字一番			地番	2番1	
出力尺	1/600	精度区分	座標系番号又は記号	分類	地図に準ずる図面	種類	旧土地台帳附属地図
作成年月日	大正13年3月			備付年月日(原図)			補記事項

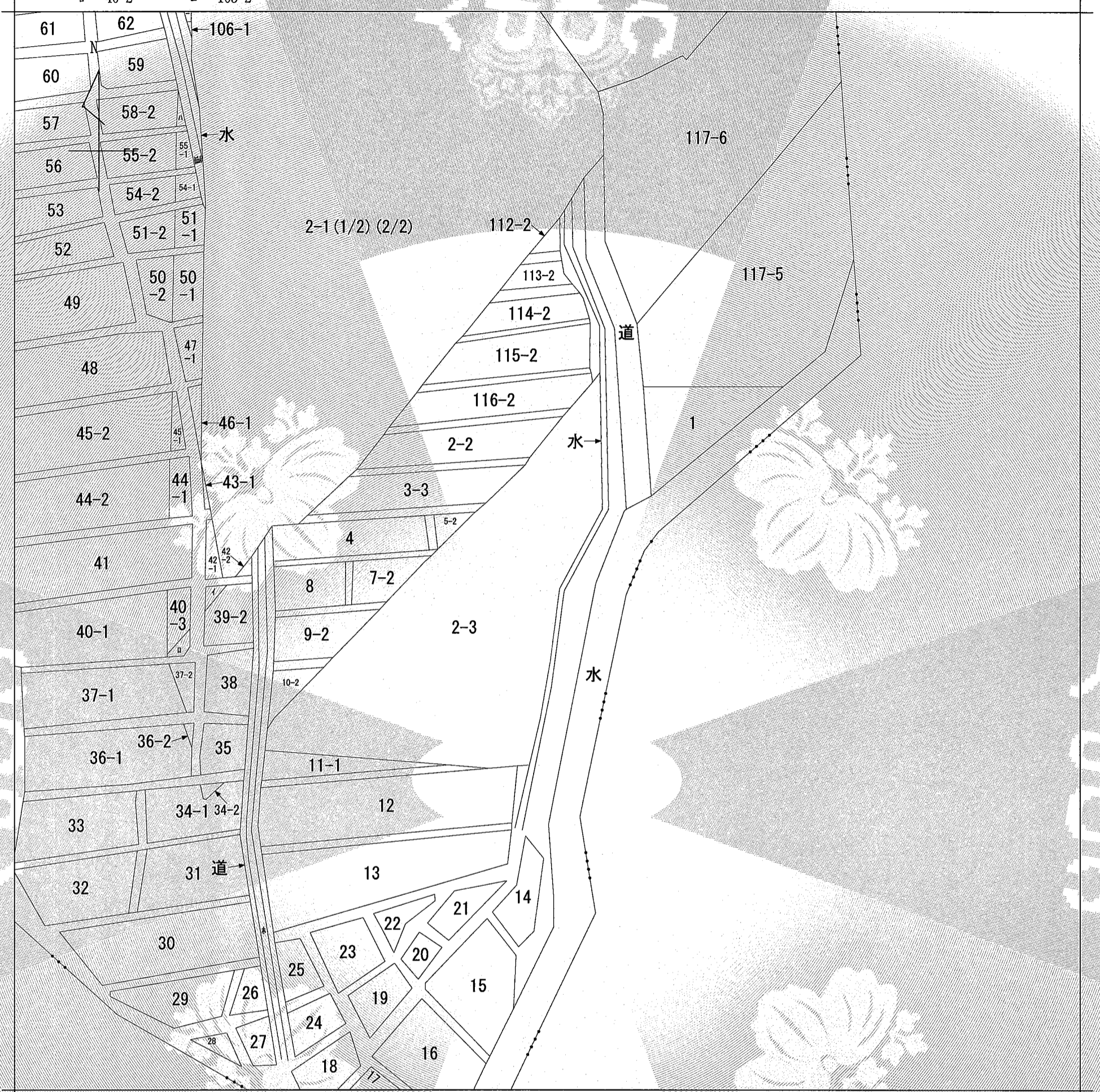
これは地図に準ずる図面に記録されている内容を証明した書面である。

令和2年6月29日
 横浜地方法務局西湘二宮支局
 登記官

神保和久



イ 39-1 ハ 58-1
 □ 40-2 ニ 105-2 ホ 水



(注) 地図に準ずる図面は、土地の区画を明確にした不動産登記法所定の地図が備え付けられるまでの間、これに代わるものとして備え付けられている図面で、土地の位置及び形状の概略を記載した図面です。



請求部分	所在	足柄上郡松田町寄字一番			地番	2番1		
出力縮尺	1/600	精度区分	座標系番号又は記号	分類	地図に準ずる図面		種類	旧土地台帳附属地図
作成年月日	大正13年3月			備付年月日(原図)			補記事項	

これは地図に準ずる図面に記録されている内容を証明した書面である。

令和2年6月29日
 横浜地方法務局西湘二宮支局
 登記官

神保和久



請求番号：60-1
 (2/2)

公用