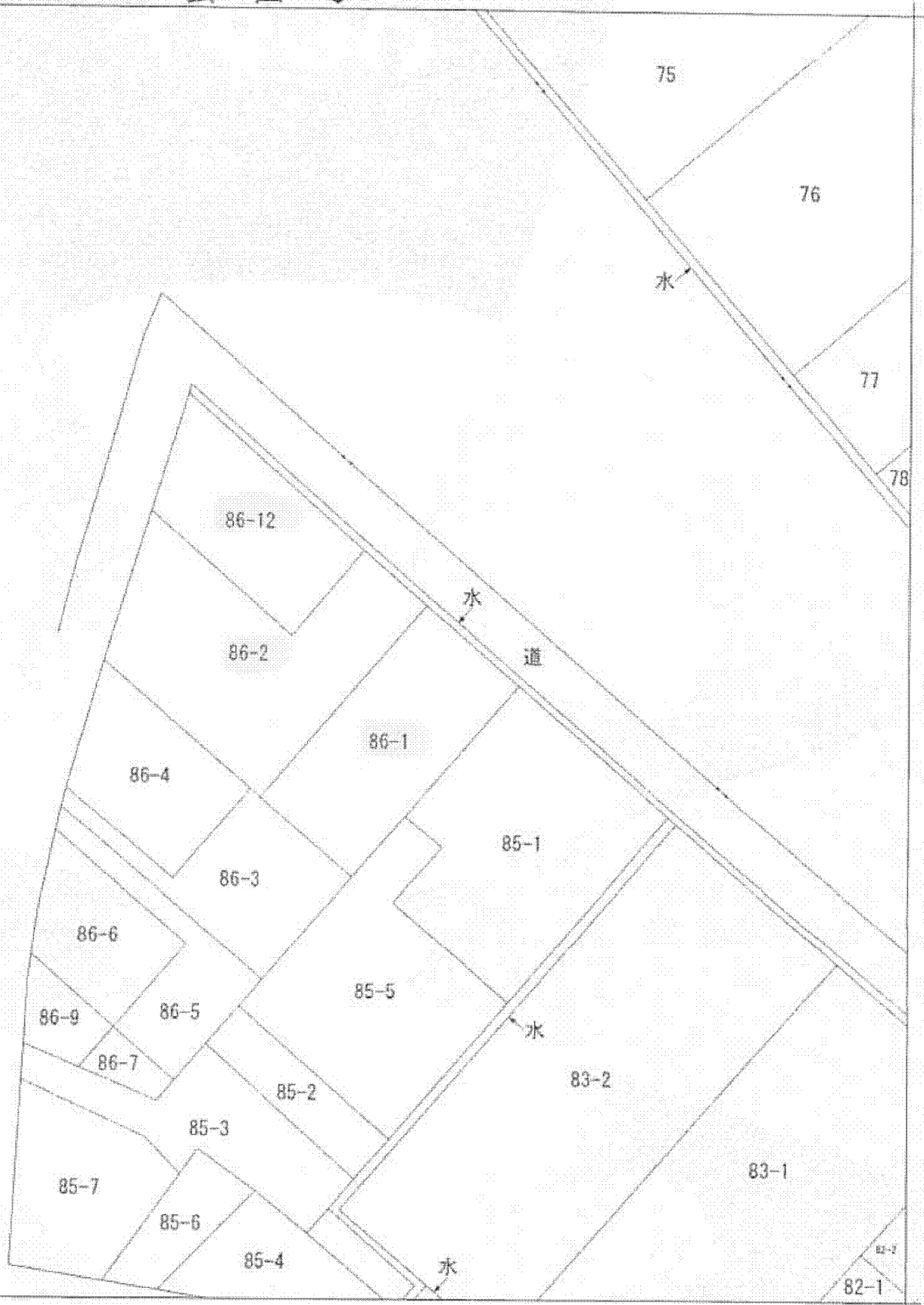

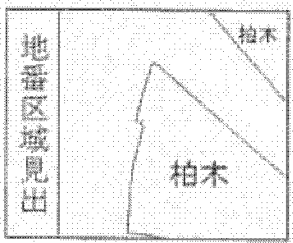


公 図 写



(注) 地図に準ずる図面は、土地の区画を明確にした不動産登記法所定の地図が備え付けられるまでの間、これに代わるものとして備え付けられている図面で、土地の位置及び形状の概略を記載した図面です。



請求部	所在	印旛郡酒々井町柏木字柳町			地番	86番2		
出力縮尺	1/500	精度区分		座標系番号又は記号	分類	地図に準ずる図面	種類	土地改良所在図
作成年月日	昭和48年5月16日			備付年月日(原図)		補記事項		

これは地図に準ずる図面に記録されている内容を証明した書面である。

A 3判をA 4判に縮小

平成25年7月30日  
千葉地方法務局佐倉支局  
登記官

申請番号：18-1  
(1/1)

( 9 枚目 )