

(注) 地図に準ずる図面は、土地の区画を明確にした不動産登記法所定の地図が備え付けられるまでの間、これに代わるものとして備え付けられている図面で、土地の位置及び形状の概略を記載した図面です。

地番区域見出し
入船5丁目

請求部	所在	浦安市入船五丁目		地番	40番2			
出力尺	1/500	精度区分		座標系番号又は記号	分類	地図に準ずる図面	種類	その他
作成年月日				備付年月日(原図)			補記事項	

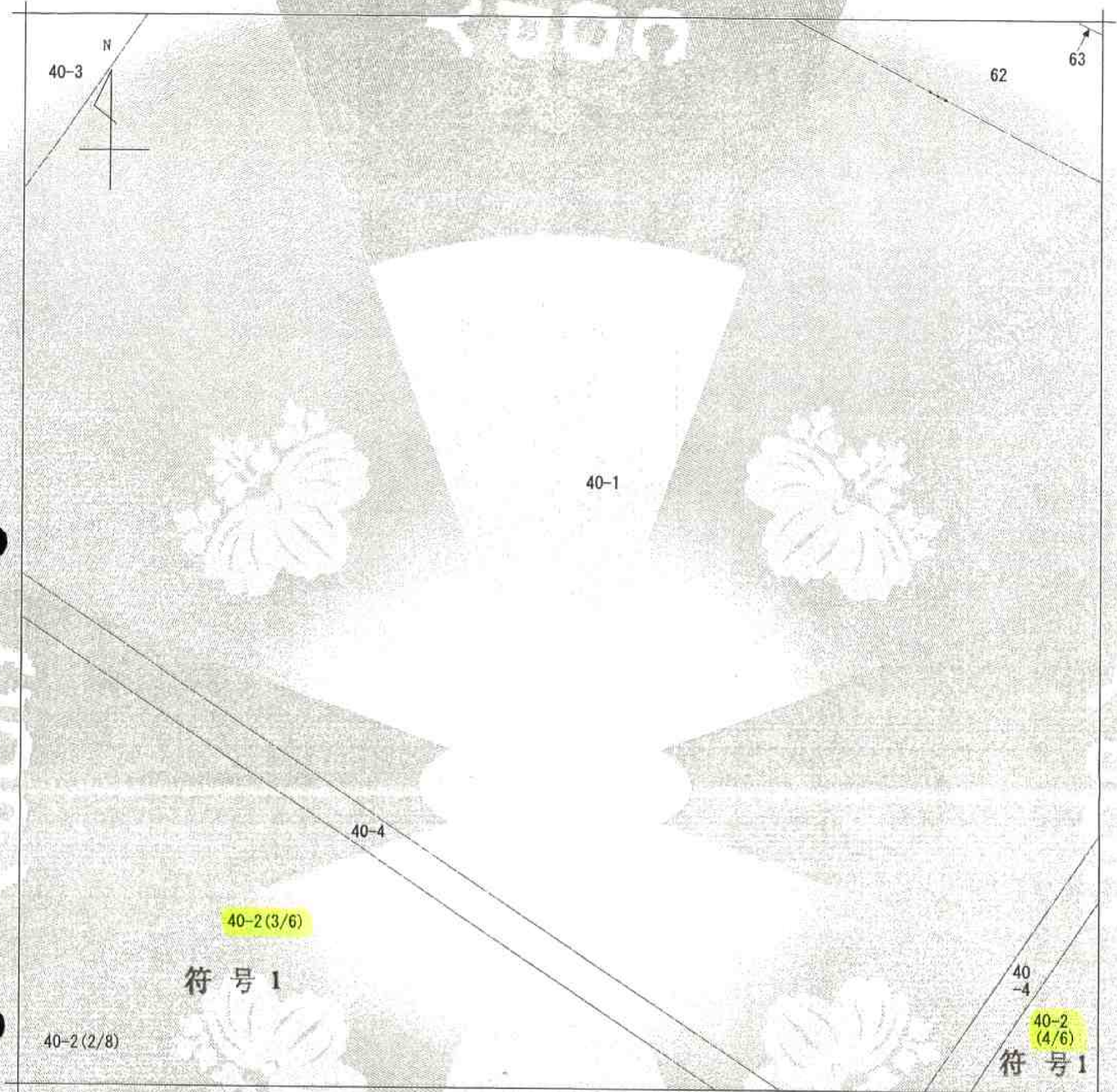
これは地図に準ずる図面に記録されている内容を証明した書面である。

A3をA4に縮小

平成23年11月11日
千葉地方法務局市川支局
登記官

申請番号：10-21
(1/9)

(8 枚目)



(注) 地図に準ずる図面は、土地の区画を明確にした不動産登記法所定の地図が備え付けられるまでの間、これに代わるものとして備え付けられている図面で、土地の位置及び形状の概略を記載した図面です。

地番区域見出
入船4丁目
入船5丁目

請求分	所在	浦安市入船五丁目				地番	40番2		
出力尺	1/500	精度区分	座標系又は番号は記号	分類	地図に準ずる図面	種類	その他		
作成年月日			備付年月日(原図)			補事項			

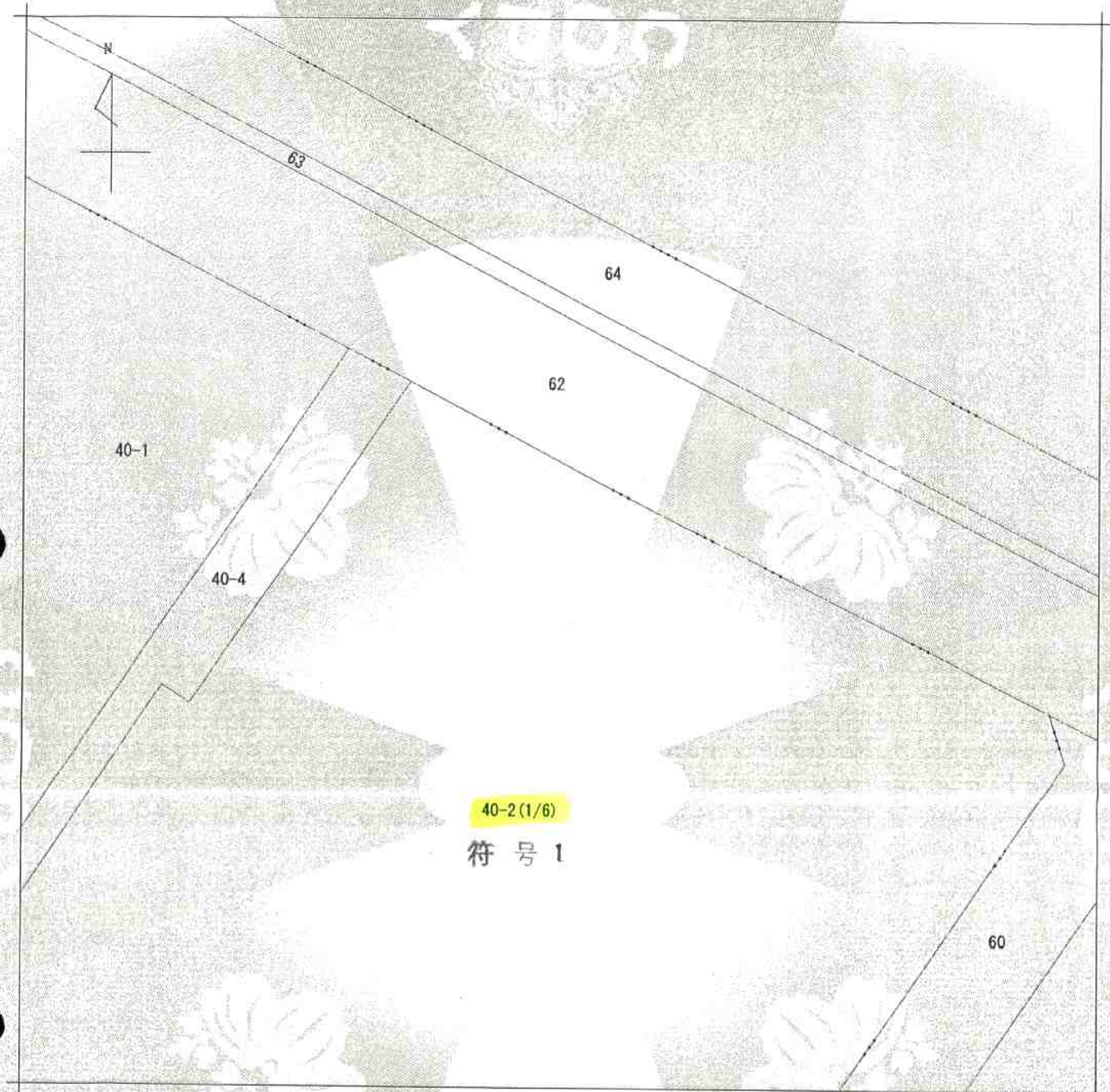
これは地図に準ずる図面に記録されている内容を証明した書面である。

A3をA4に縮小

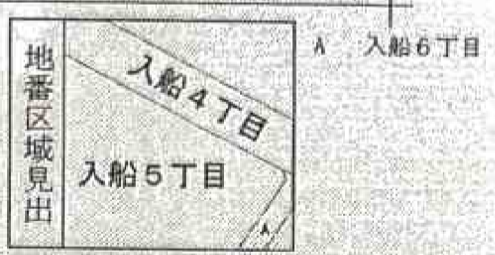
平成23年11月11日
千葉地方法務局市川支局
登記官

申請番号：10-21
(2/9)

(9 枚目)



(注) 地図に準ずる図面は、土地の区画を明確にした不動産登記法所定の地図が備え付けられるまでの間、これに代わるものとして備え付けられている図面で、土地の位置及び形状の概略を記載した図面です。



請求部	所在	浦安市入船五丁目				地番	40番2		
出力縮尺	1/500	精度区分	座標系番号又は記号	分類	地図に準ずる図面	種類	その他		
作成年月日				備付年月日(原図)			補記事項		


これは地図に準ずる図面に記録されている内容を証明した書面である。

A 3 を A 4 に縮小

平成23年11月11日
千葉地方法務局市川支局
登記官

申請番号：10-21
(3/9)

(10 枚目)



(注) 地図に準ずる図面は、土地の区画を明確にした不動産登記法所定の地図が備え付けられるまでの間、これに代わるものとして備え付けられている図面で、土地の位置及び形状の概略を記載した図面です。

地番区域見出
入船5丁目

請求部	所在	浦安市入船五丁目		地番	40番2			
出力尺	1/500	精度区分		座標系番号又は記号	分類	地図に準ずる図面	種類	その他
作成年月日				備付年月日(原図)			補記事項	

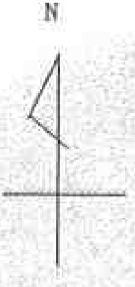
これは地図に準ずる図面に記録されている内容を証明した書面である。

A 3 を A 4 に縮小

平成23年11月11日
千葉地方法務局市川支局
登記官

申請番号：10-21
(4/9)

(11 枚目)



40-1
40-4

40-2(5/6)

符号 1

40-2(4/8)

符号 1

(注) 地図に準ずる図面は、土地の区画を明確にした不動産登記法所定の地図が備え付けられるまでの間、これに代わるものとして備え付けられている図面で、土地の位置及び形状の概略を記載した図面です。

地番区域見出
入船5丁目

請求部	所在	浦安市入船五丁目		地番	40番2	
出力縮尺	1/500	精度区分		座標系番号又は記号	分類	地図に準ずる図面
作成年月日				備付年月日(原図)	補記事項	種類 その他

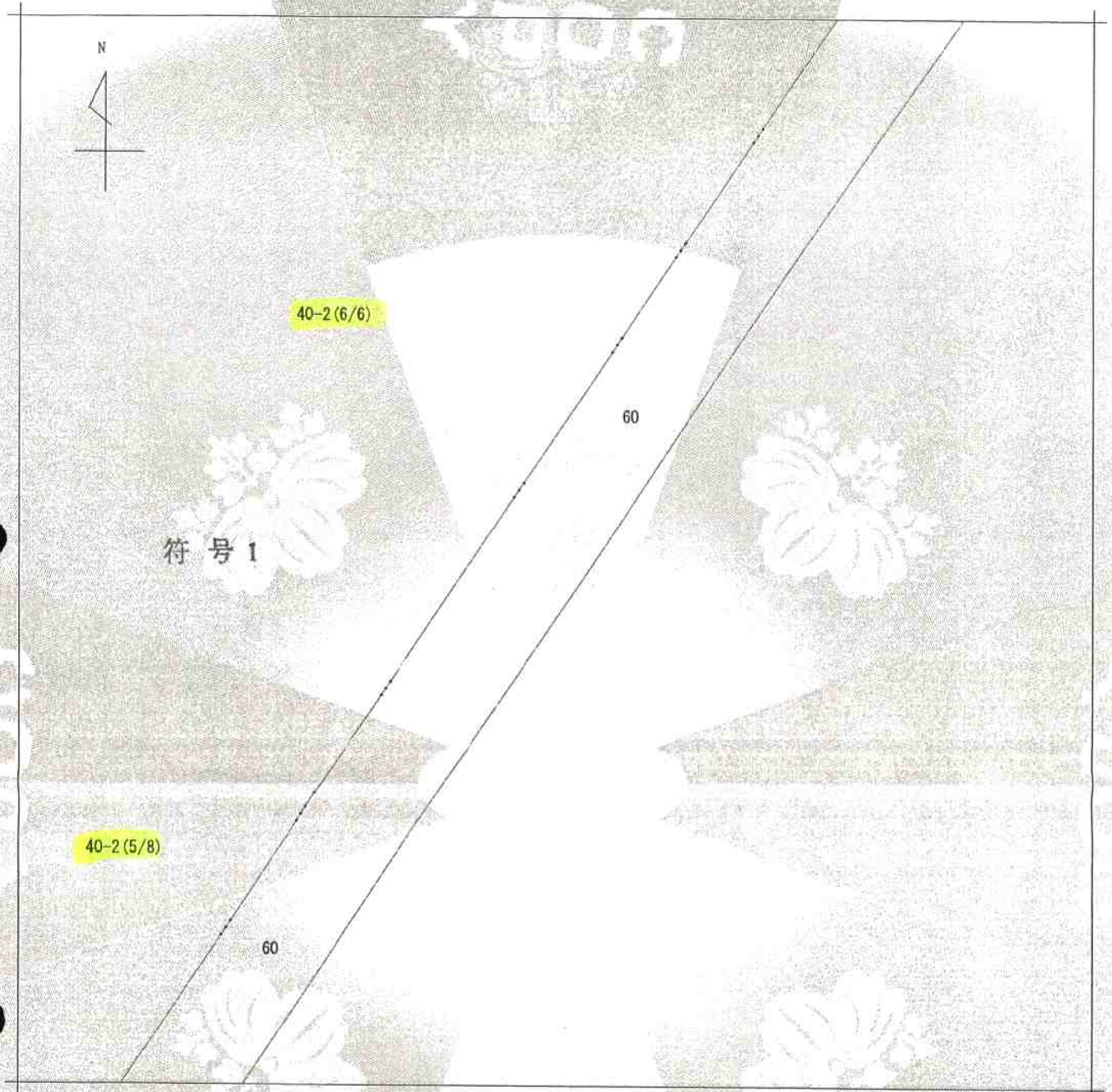
これは地図に準ずる図面に記録されている内容を証明した書面である。

A 3 を A 4 に縮小

平成23年11月11日
千葉地方法務局市川支局
登記官

申請番号：10-21
(5/9)

(12 枚目)



(注) 地図に準ずる図面は、土地の区画を明確にした不動産登記法所定の地図が備え付けられるまでの間、これに代わるものとして備え付けられている図面で、土地の位置及び形状の概略を記載した図面です。



請求部	所在	浦安市入船五丁目		地番	40番2			
出力縮	1/500	精度区分		座標系又は記号	分類	地図に準ずる図面	種類	その他
作成年月日				備付年月日(原図)			補事項	

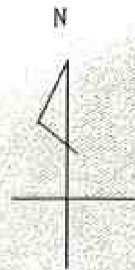
これは地図に準ずる図面に記録されている内容を証明した書面である。

A 3 を A 4 に縮小

平成23年11月11日
千葉地方法務局市川支局
登記官

申請番号：10-21
(6/9)

(13 枚目)

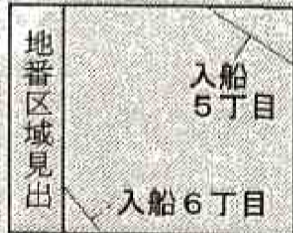


40-2(6/8)

符号1

60

(注) 地図に準ずる図面は、土地の区画を明確にした不動産登記法所定の地図が備え付けられるまでの間、これに代わるものとして備え付けられている図面で、土地の位置及び形状の概略を記載した図面です。



請求部	所在	浦安市入船五丁目			地番	40番2			
出力縮尺	1/500	精度区分		座標系又は番号	分類	地図に準ずる図面		種類	その他
作成年月日				備付年月日(原図)				補記事項	

これは地図に準ずる図面に記録されている内容を証明した書面である。

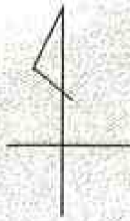
A 3 を A 4 に縮小

平成23年11月11日
千葉地方法務局市川支局
登記官

申請番号：10-21
(7/9)

(14 枚目)

N



40-2(7/8)

符号1

60

(注) 地図に準ずる図面は、土地の区画を明確にした不動産登記法所定の地図が備え付けられるまでの間、これに代わるものとして備え付けられている図面で、土地の位置及び形状の概略を記載した図面です。



請求部	所在	浦安市入船五丁目		地番	40番2	
出力縮尺	1/500	精度区分		座標系又は記号	分類	地図に準ずる図面
作成年月日				備付年月日(原図)	補記事項	種類
						その他

これは地図に準ずる図面に記録されている内容を証明した書面である。

A 3 を A 4 に縮小

平成23年11月11日

千葉地方法務局市川支局

登記官

申請番号：10-21

(8/9)

(15 枚目)

符号1

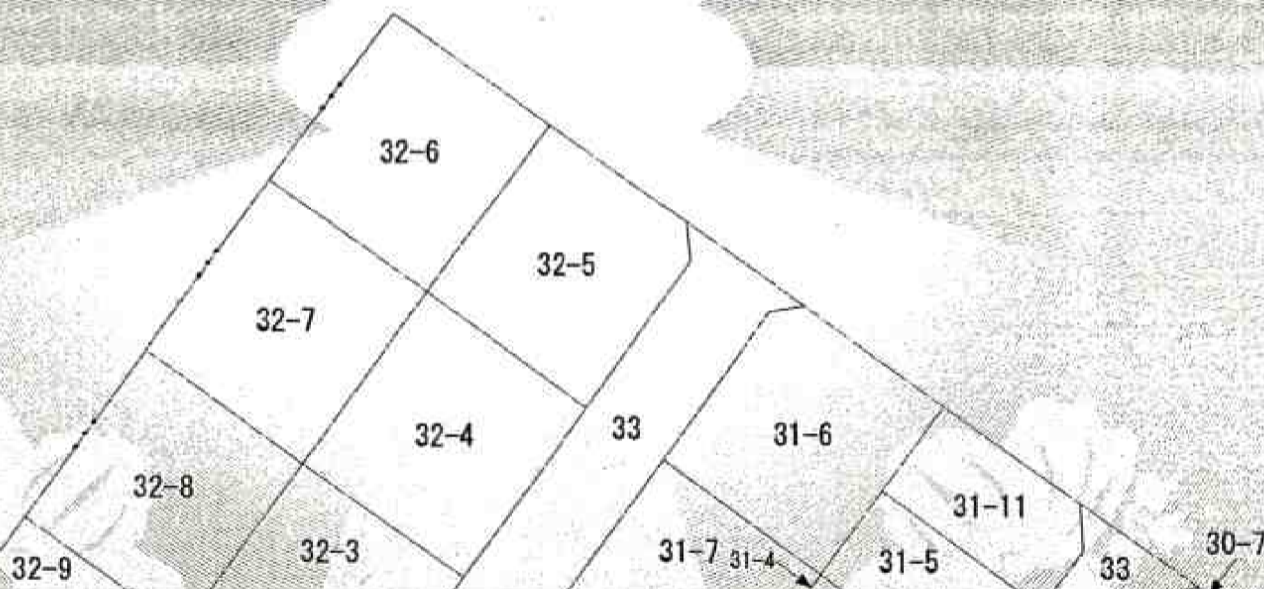
40-2
(8/8)

N

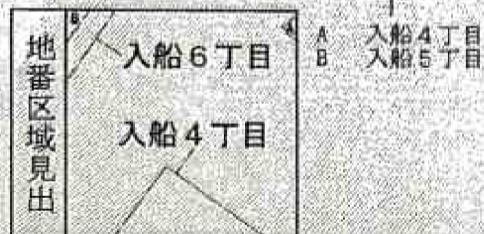
60

36

35



(注) 地図に準ずる図面は、土地の区画を明確にした不動産登記法所定の地図が備え付けられるまでの間、これに代わるものとして備え付けられている図面で、土地の位置及び形状の概略を記載した図面です。



請求部	所在	浦安市入船五丁目		地番	40番2		
出力縮	1/500	精度区分		座標系又は番号は記	分類	地図に準ずる図面	
作成年月日				備付年月日(原図)	補記事項	種類	その他

これは地図に準ずる図面に記録されている内容を証明した書面である。

A 3 を A 4 に縮小

平成23年11月11日
千葉地方法務局市川支局
登記官

申請番号：10-21
(9/9)

(16 枚目)