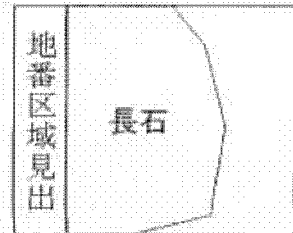


公 図 写



(注) 地図に準ずる図面は、土地の区画を明確にした不動産登記法所定の地図が備え付けられるまでの間、これに代わるものとして備え付けられている図面で、土地の位置及び形状の概略を記載した図面です。



| | | | | | | | | | |
|-------|-------|-----------|-----------|-----------|----------|----|------|-----------|--|
| 請求部 | 所在 | 君津市長石字平井原 | | | | 地番 | 445番 | | |
| 出縮力尺 | 1/600 | 精度区分 | 座標系番号又は記号 | 分類 | 地図に準ずる図面 | | 種類 | 旧土地台帳附属地図 | |
| 作成年月日 | | | | 備付年月日(原図) | | | 補事項 | | |

これは地図に準ずる図面に記録されている内容を証明した書面である。
(千葉県方法務局木更津支局管轄)

A3判をA4判に縮小

平成26年1月21日

千葉県方法務局

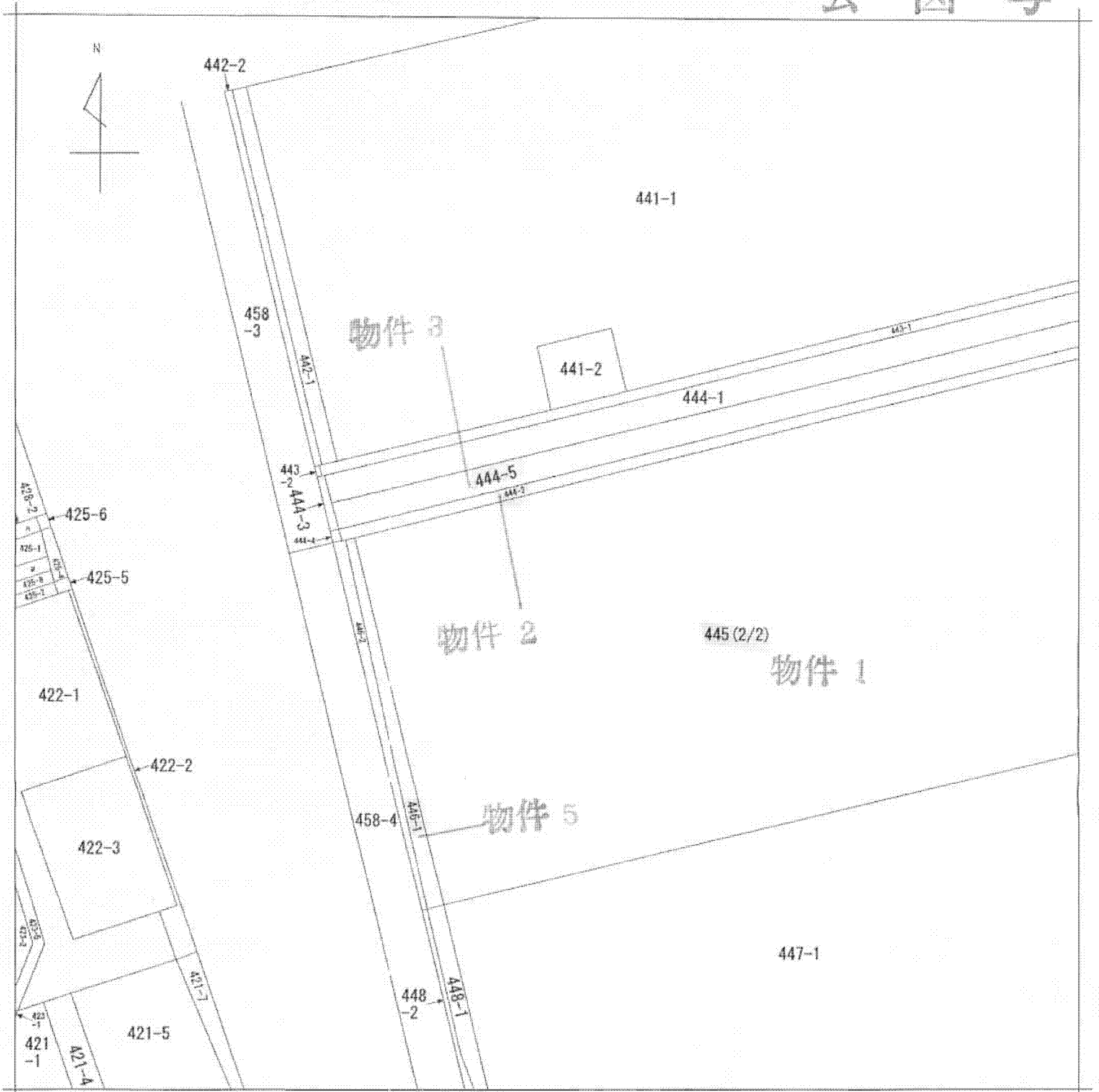
申請番号：21-1

登記官

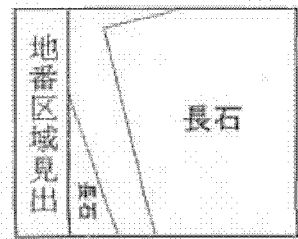
(2/2)

(6 枚目)

公 図 写



(注) 地図に準ずる図面は、土地の区画を明確にした不動産登記法所定の地図が備え付けられるまでの間、これに代わるものとして備え付けられている図面で、土地の位置及び形状の概略を記載した図面です。



| | | | | | | | | | |
|-------|-------|-----------|--|-----------|----|----------|--|------|-----------|
| 請求部 | 所在 | 君津市長石字平井原 | | | 地番 | 445番 | | | |
| 出力縮尺 | 1/600 | 精度区分 | | 座標系番号又は記号 | 分類 | 地図に準ずる図面 | | 種類 | 旧土地台帳附属地図 |
| 作成年月日 | | | | 備付年月日(原図) | | | | 補記事項 | |

これは地図に準ずる図面に記録されている内容を証明した書面である。


(千葉地方法務局木更津支局管轄)

平成26年1月21日

千葉地方法務局

申請番号：21-1

登記官



(1/2)

(7枚目)

A3判をA4判に縮小した