
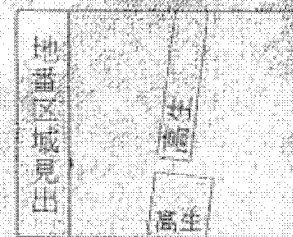


# 公 図 写

縮小 A3 → A4



(注) 地図に準ずる図面は、土地の区画を明確にした不動産登記法所定の地図が備え付けられるまでの間、これに代わるものとして備え付けられている図面で、土地の位置及び形状の概略を記載した図面です。



請求部	所在	旭市高生字笹山下		地番	1276番	
出力尺	1/600	精度区分		座標系 番号又は ほ記号	分類	地図に準ずる図面
作成年月日	明治21年6月				種類	旧土地台帳附属地図

これは地図に準ずる図面に記録されている内容を証明した書面である。

平成22年5月11日

千葉地方法務局 登記部

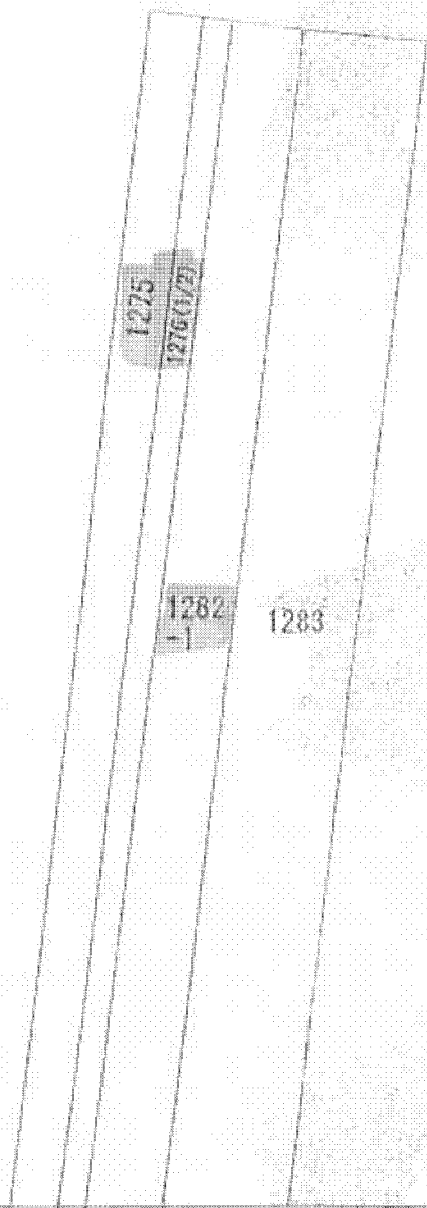

申請番号：8-22

(2/2)


(5 枚目)

# 公 図 写

縮小 A3 → A4



(注) 地図に準ずる図面は、土地の区画を明確にした不動産登記法所定の地図が備え付けられるまでの間、これに代わるものとして備え付けられている図面で、土地の位置及び形状の概略を記載した図面です。



請求部	所在	旭市高生字笹山下		地番	1276番	
出力尺	1/600	精度区分		座標系又は記号	分類	地図に準ずる図面
作成年月日	明治21年6月	備付年月日	平成3年9月	種別	旧土地台帳附属地図	

これは地図に準ずる図面に記載されている内容を証明した書面であり、

平成22年5月11日  
千葉地方法務局西葛支局

申請番号：8-22  
(1/2)

( 6 枚目)