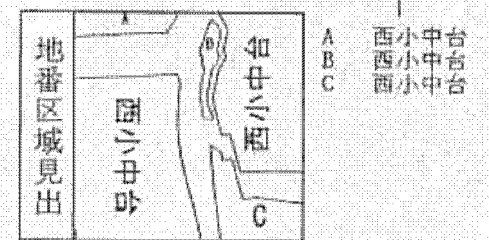


(注) 地図に準ずる図面は、土地の区画を明確にした不動産登記法所定の地図が備え付けられるまでの間、これに代わるものとして備え付けられている図面で、土地の位置及び形状の概略を記載した図面です。



請求部	所在	千葉市花見川区西小中台			地番	1396番2	
出力縮尺	1/600	精度区分	座標系番号又は記号	分類	地図に準ずる図面	種類	旧土地台帳附属地図
作成年月日			備付年月日(原図)	補記事項	方位不明		

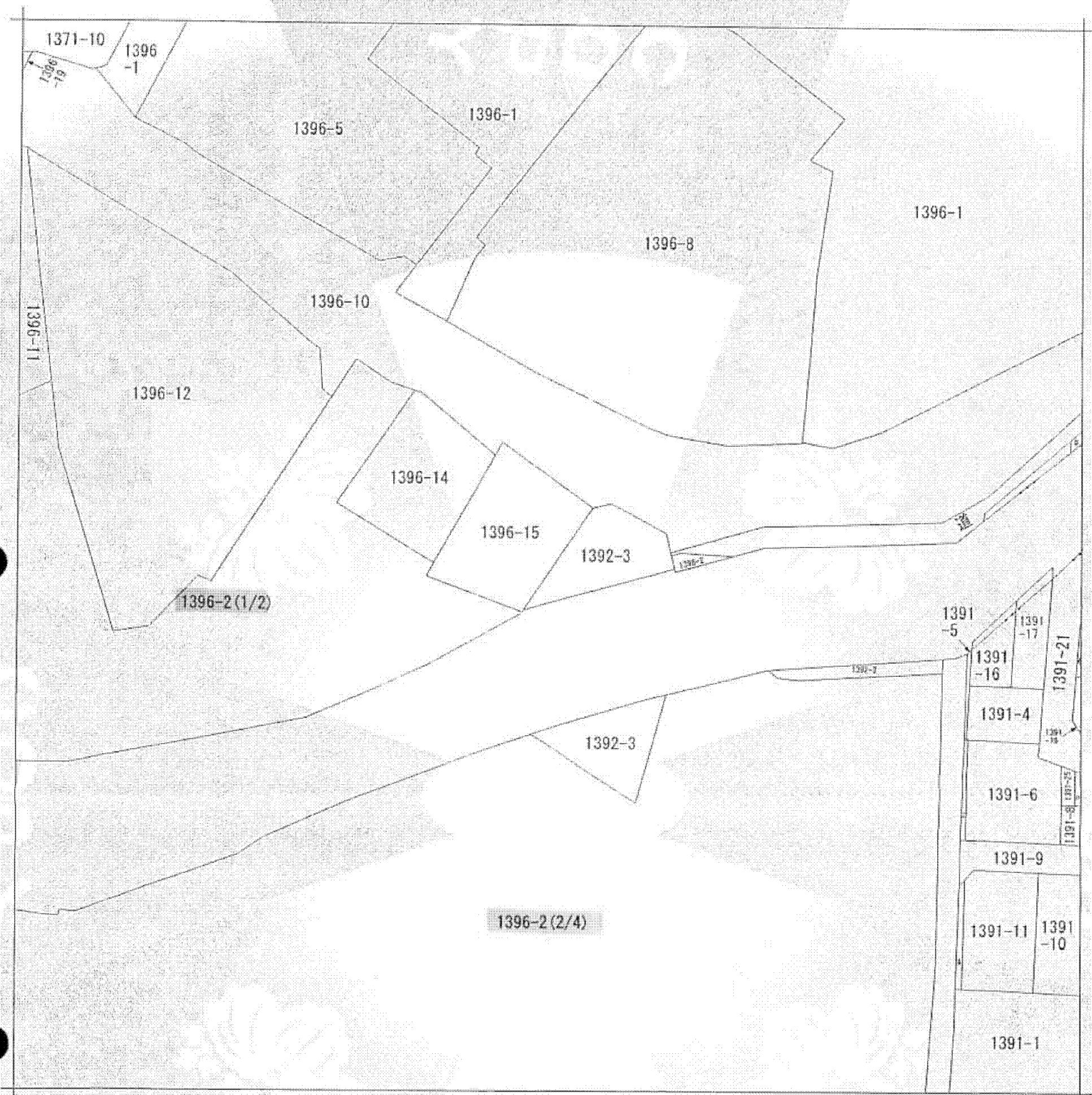
これは地図に準ずる図面に記録されている内容を証明した書面である。

本書面はA3判をA4判に縮小した

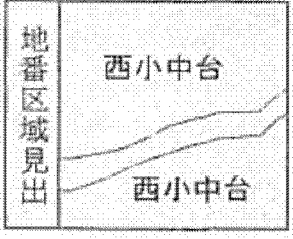
平成24年8月6日
千葉地方法務局

申請番号：86-5
(1/4)

登記官



(注) 地図に準ずる図面は、土地の区画を明確にした不動産登記法所定の地図が備え付けられるまでの間、これに代わるものとして備え付けられている図面で、土地の位置及び形状の概略を記載した図面です。



請求部	所在	千葉市花見川区西小中台			地番	1396番2		
出力縮尺	1/600	精度区分	座標系番号又は記号	分類	地図に準ずる図面		種類	旧土地台帳附属地図
作成年月日			備付年月日(原図)	補記事項	方位不明			

これは地図に準ずる図面に記録されている内容を証明した書面である。

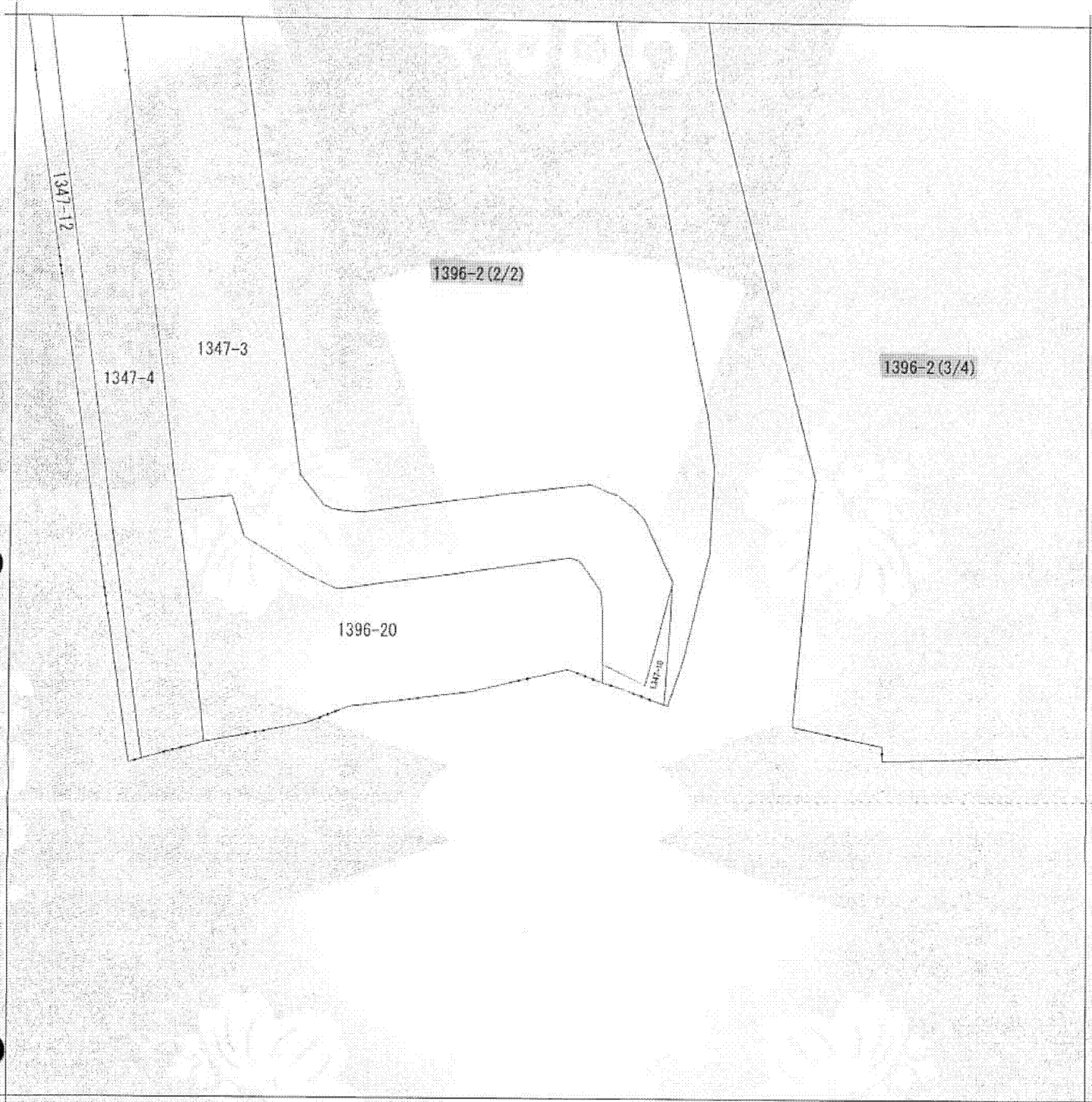
本書面はA3判をA4判に縮小した

平成24年8月6日
 千葉地方法務局

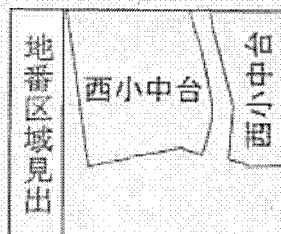
申請番号：86-5
 (2/4)

登記官

(15枚目)



(注) 地図に準ずる図面は、土地の区画を明確にした不動産登記法所定の地図が備え付けられるまでの間、これに代わるものとして備え付けられている図面で、土地の位置及び形状の概略を記載した図面です。



請求部	所在	千葉市花見川区西小中台			地番	1396番2		
出力縮	1/600	精度区分	座標系番号又は記号	分類	地図に準ずる図面		種類	旧土地台帳附属地図
作成年月日				備付年月日(原図)			補記事項	方位不明

これは地図に準ずる図面に記録されている内容を証明した書面である。

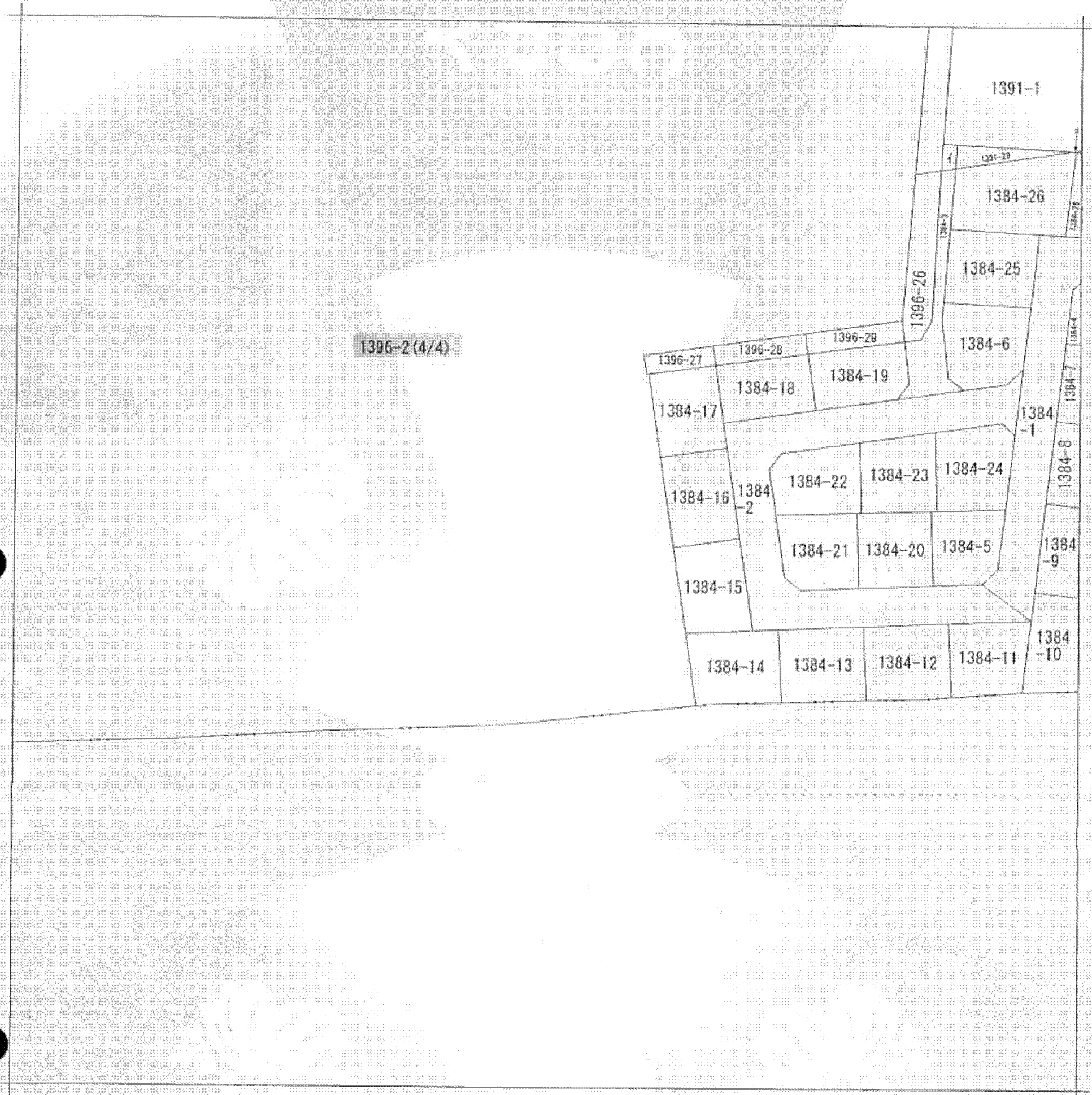
本書面はA3判をA4判に縮小した

平成24年8月6日
千葉地方法務局

申請番号：86-5
(3/4)

登記官

(16 枚目)



(注) 地図に準ずる図面は、土地の区画を明確にした不動産登記法所定の地図が備え付けられるまでの間、これに代わるものとして備え付けられている図面で、土地の位置及び形状の概略を記載した図面です。

地番区域見出	西小中台
--------	------

請求部	所在	千葉市花見川区西小中台		地番	1396番2				
出力縮尺	1/600	精度区分		座標系番号又は記号		分類	地図に準ずる図面	種類	旧土地台帳附属地図
作成年月日				備付年月日(原図)		補事項	方位不明		

これは地図に準ずる図面に記録されている内容を証明した書面である。

本書面はA3判をA4判に縮小した

平成24年8月6日
千葉地方法務局

申請番号：86-5
(4/4)

登記官

(17 枚目)