

(注) 地図に準ずる図面は、土地の区画を明確にした不動産登記法所定の地図が備え付けられるまでの間、これに代わるものとして備え付けられている図面で、土地の位置及び形状の概略を記載した図面です。



請求部	所在	千葉市花見川区柏井一丁目				地番	1656番5	
出力尺	1/600	精度区分	座標系番号又は記号	分類	地図に準ずる図面		種類	旧土地台帳附属地図
作成年月日	昭和39年1月20日		備付年月日(原図)			補記事項	方位不明	

これは地図に準ずる図面に記録されている内容を証明した書面である。

平成23年11月15日
千葉地方法務局

申請番号：19-59

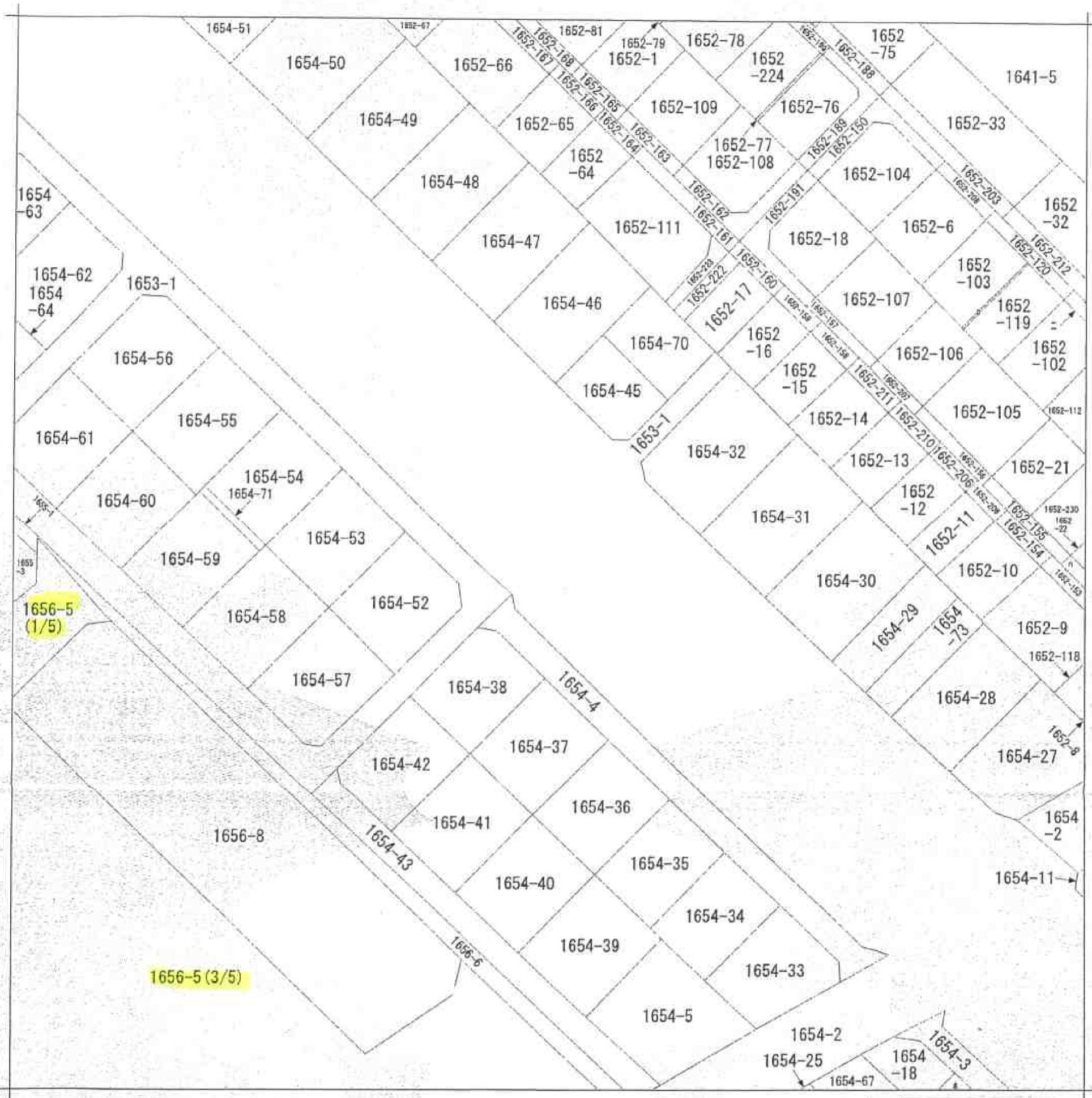
登記官

(1/4)

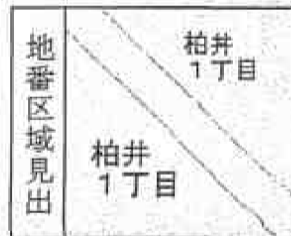
(6枚目)

A3判をA4判に縮小した

イ 1652-206 ㊦ 1654-17
 ロ 1652-221 ㊧ 1652-301
 ハ 1652-215
 ニ 1652-149



(注) 地図に準ずる図面は、土地の区画を明確にした不動産登記法所定の地図が備え付けられるまでの間、これに代わるものとして備え付けられている図面で、土地の位置及び形状の概略を記載した図面です。



請求部	所在	千葉市花見川区柏井一丁目				地番	1656番5		
出力縮尺	1/600	精度区分		座標系番号又は記号	分類	地図に準ずる図面		種類	旧土地台帳附属地図
作成年月日	昭和39年1月20日			備付年月日(原図)		補記事項	方位不明		

これは地図に準ずる図面に記録されている内容を証明した書面である。

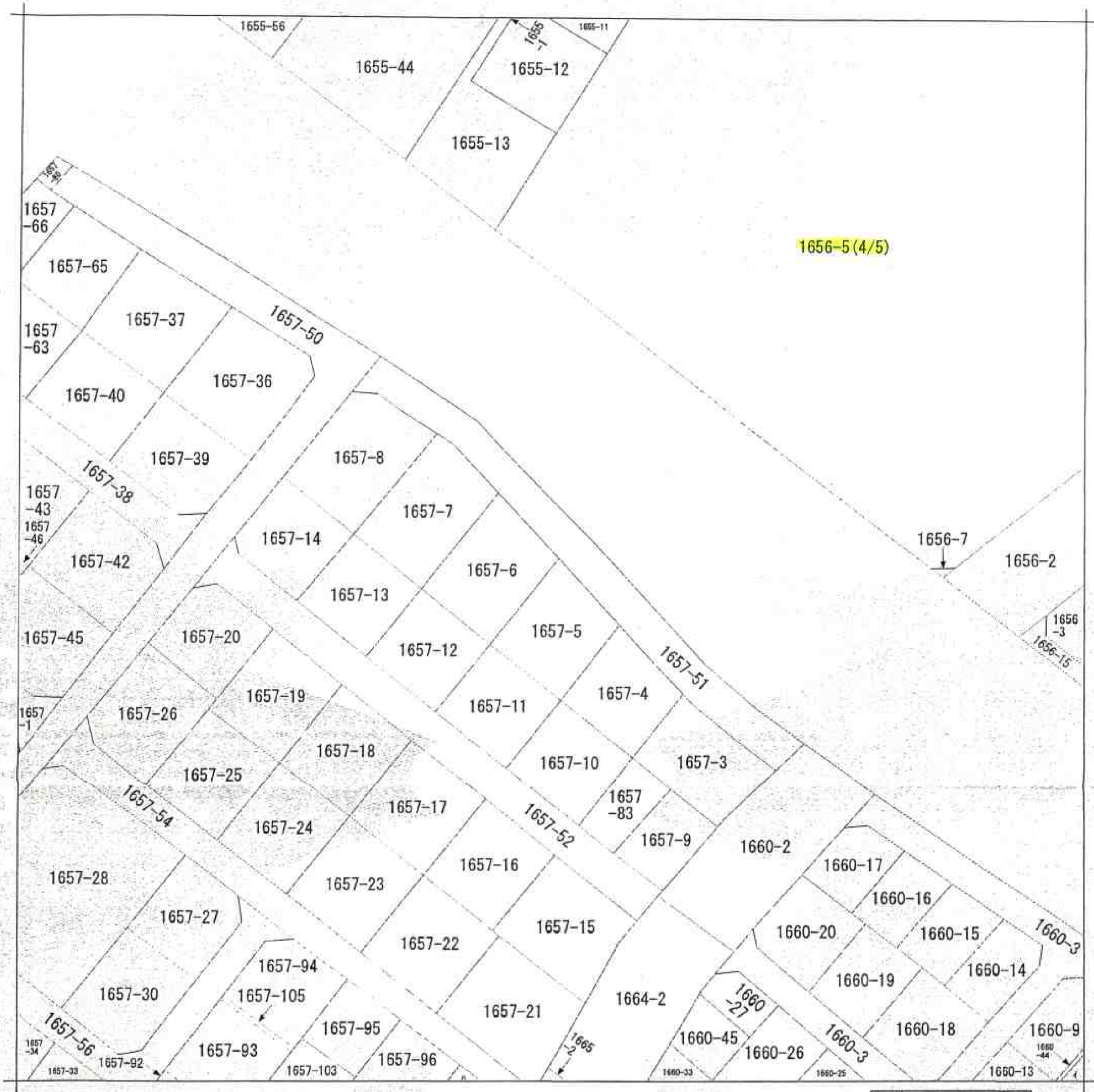
平成23年11月15日
 千葉地方法務局

申請番号：19-59
 (2/4)


登記官

(7枚)

A3判をA4判に縮小した



(注) 地図に準ずる図面は、土地の区画を明確にした不動産登記法所定の地図が備え付けられるまでの間、これに代わるものとして備え付けられている図面で、土地の位置及び形状の概略を記載した図面です。



請求部分	所在	千葉市花見川区柏井一丁目			地番	1656番5		
出力尺	1/600	精度区分		座標系 番号又は 記号	分類	地図に準ずる図面	種類	旧土地台帳附属地図
作成年月日	昭和39年1月20日		備付年月日 (原図)		補事項	方位不明		

これは地図に準ずる図面に記録されている内容を証明した書面である。

平成23年11月15日
 千葉地方法務局

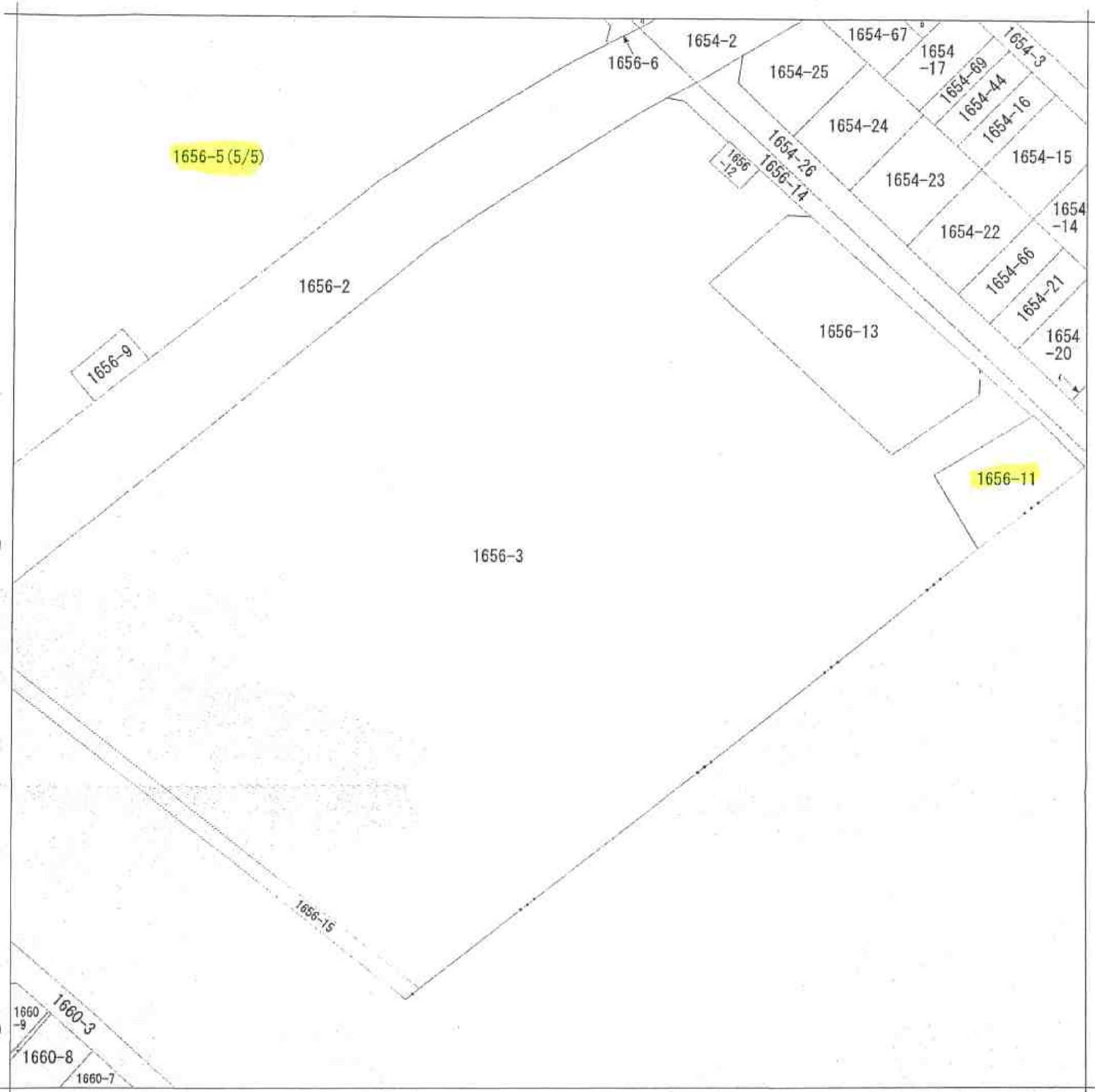
申請番号：19-59
 (3/4)

登記官

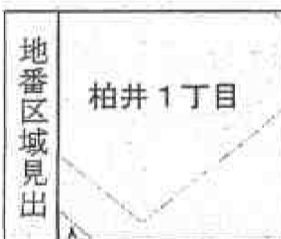
(8 枚目)

A3判をA4判に縮小した

イ 1654-19
 ロ 1654-18
 ハ 1654-43
 ニ 1660-44



(注) 地図に準ずる図面は、土地の区画を明確にした不動産登記法所定の地図が備え付けられるまでの間、これに代わるものとして備え付けられている図面で、土地の位置及び形状の概略を記載した図面です。



請求部	所在	千葉市花見川区柏井一丁目			地番	1656番5			
出力縮尺	1/600	精度区分		座標系 番号又は 記号	分類	地図に準ずる図面		種類	旧土地台帳附属地図
作成年月日	昭和39年1月20日			備付年月日 (原図)		補事項	方位不明		

これは地図に準ずる図面に記録されている内容を証明した書面である。

平成23年11月15日
 千葉地方法務局

申請番号：19-59
 (4/4)

登記官

(9 枚目)

A3判をA4判に縮小した