



(注) 地図に準ずる図面は、土地の区画を明確にした不動産登記法所定の地図が備え付けられるまでの間、これに代わるものとして備え付けられている図面で、土地の位置及び形状の概略を記載した図面です。



請求部	所在	所沢市小手指町三丁目			地番	6番1		
出力縮尺	1/500	精度区分		座標系番号又は記号	分類	地図に準ずる図面	種類	土地区画整理所在図
作成年月日	昭和52年6月1日			備付年月日(原図)		補記事項		

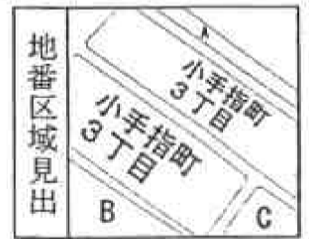
これは地図に準ずる図面に記録されている内容を証明した書面である。

平成23年10月11日  
さいたま地方法務局所沢支局  
登記官

申請番号：16-16  
(1/5)

6 枚目

A3判をA4判に縮小



- A 小手指町3丁目
- B 小手指町3丁目
- C 小手指町3丁目

(注) 地図に準ずる図面は、土地の区画を明確にした不動産登記法所定の地図が備え付けられるまでの間、これに代わるものとして備え付けられている図面で、土地の位置及び形状の概略を記載した図面です。

請求部	所在	所沢市小手指町三丁目			地番	6番1		
出力縮	1/500	精度区分	座標系番号又は記号	分類	地図に準ずる図面		種類	土地区画整理所在図
作成年月日	昭和52年6月1日			備付年月日(原図)			補記事項	

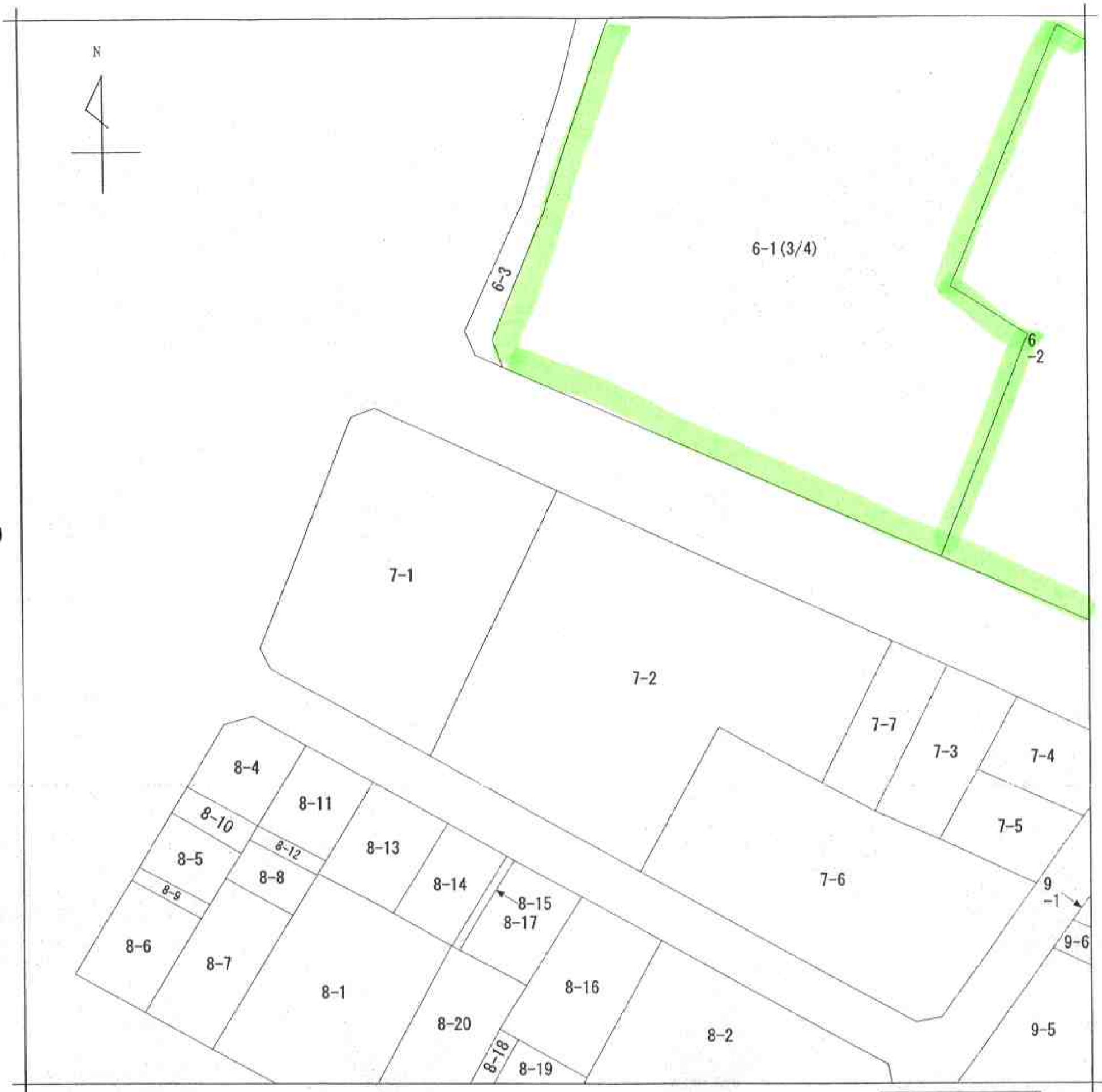
これは地図に準ずる図面に記録されている内容を証明した書面である。

平成23年10月11日  
さいたま地方法務局所沢支局  
登記官

申請番号：16-16  
(2/5)

( 7 枚目)

A3判をA4判に縮小



(注) 地図に準ずる図面は、土地の区画を明確にした不動産登記法所定の地図が備え付けられるまでの間、これに代わるものとして備え付けられている図面で、土地の位置及び形状の概略を記載した図面です。



請求部	所在	所沢市小手指町三丁目		地番	6番1			
出力縮	1/500	精度区分		座標系番号又は記号	分類	地図に準ずる図面	種類	土地区画整理所在図
作成年月日	昭和52年6月1日		備付年月日(原図)			補記事項		

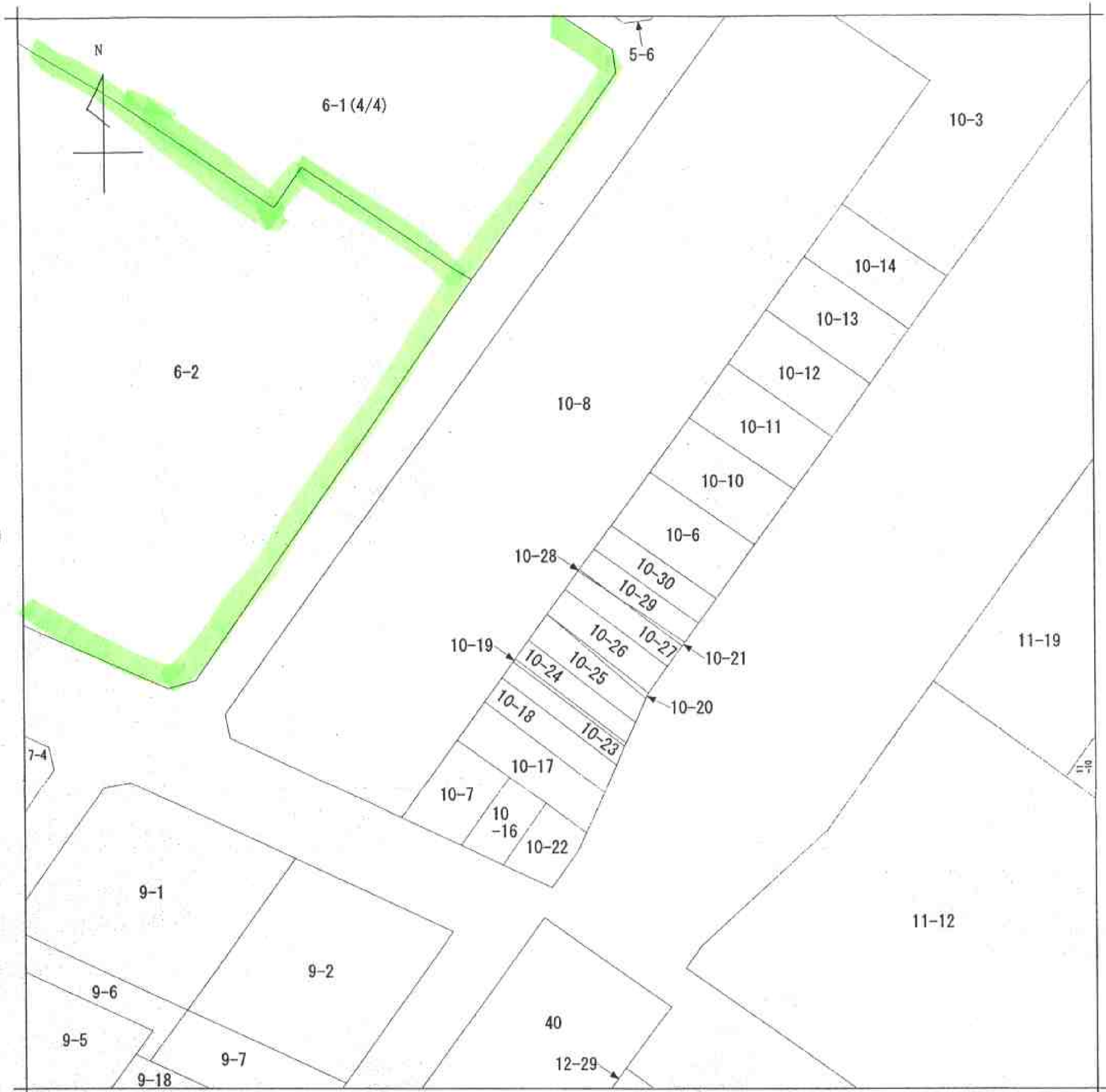
これは地図に準ずる図面に記録されている内容を証明した書面である。

平成23年10月11日  
さいたま地方法務局所沢支局  
登記官

申請番号：16-16  
(3/5)

枚目:

A3判をA4判に縮小



(注) 地図に準ずる図面は、土地の区画を明確にした不動産登記法所定の地図が備え付けられるまでの間、これに代わるものとして備え付けられている図面で、土地の位置及び形状の概略を記載した図面です。



請求部	所在	所沢市小手指町三丁目			地番	6番1		
出力縮尺	1/500	精度区分	座標系番号又は記号	分類	地図に準ずる図面		種類	土地区画整理所在図
作成年月日	昭和52年6月1日			備付年月日(原図)			補事項	

これは地図に準ずる図面に記録されている内容を証明した書面である。

平成23年10月11日  
さいたま地方法務局所沢支局  
登記官

申請番号：16-16  
(4/5)

(9 枚目)

A3判をA4判に縮小