
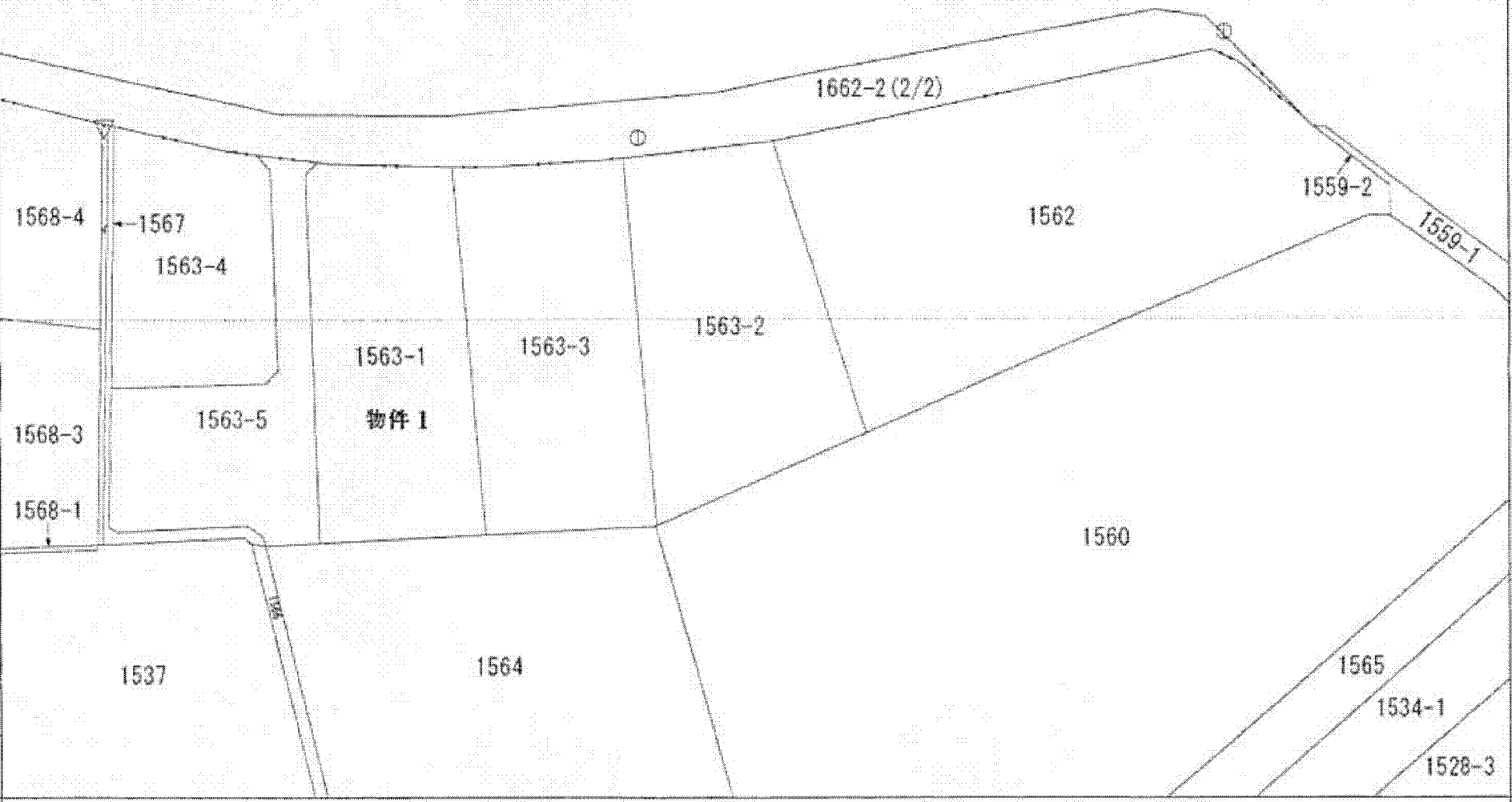


(座標値種別：図上測定) -52360.270

+46191.734




地区外



+46065.734

-52485.270 (座標値種別：図上測定)



請求部	所在	桐生市新里町新川字金井				地番	1662番2		
出力縮尺	1/500	精度区分	甲三	座標系番号又は記号	IX	分類	地図(法第14条第1項)	種類	土地改良所在図
作成年月日	平成10年3月			備付年月日(原図)	平成10年12月1日		補記事項		

これは地図に記録されている内容を証明した書面である。

平成24年11月21日
前橋地方法務局桐生支局
登記官

申請番号：20-2
(2/2)

(6枚目)

公用