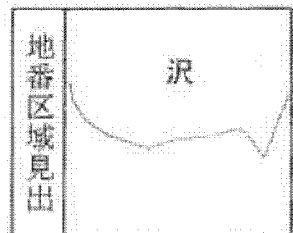


(注) 地図に準ずる図面は、土地の区画を明確にした不動産登記法所定の地図が備え付けられるまでの間、これに代わるものとして備え付けられている図面で、土地の位置及び形状の概略を記載した図面です。



請求部	所在	矢板市沢字猪久保				地番	1060番1			
出力尺	1/500	精度区分		座標系番号又は記号		分類	地図に準ずる図面		種類	土地改良所在図
作成年月日	昭和50年3月12日			備付年月日(原図)	昭和51年3月22日			補記事項		

これは地図に準ずる図面に記録されている内容を証明した書面である。

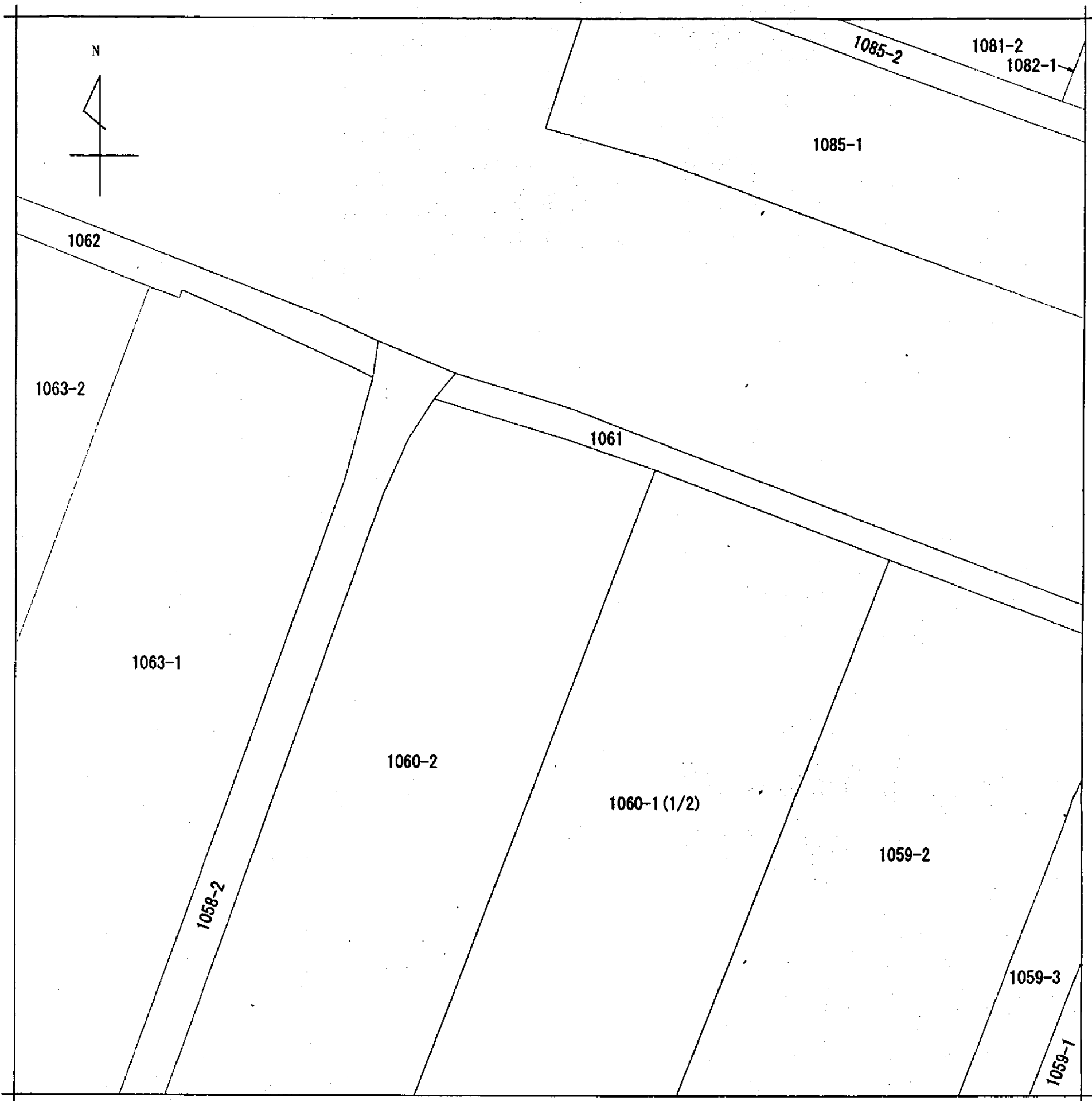
A4版に縮小コピーにつき縮尺相違

平成24年9月7日
 宇都宮地方法務局大田原支局
 登記官

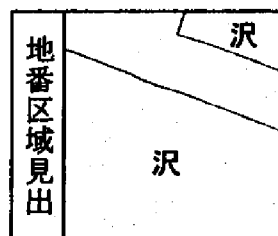
申請番号：8-34
 (2/2)

(8 枚目)

公用



(注) 地図に準ずる図面は、土地の区画を明確にした不動産登記法所定の地図が備え付けられるまでの間、これに代わるものとして備え付けられている図面で、土地の位置及び形状の概略を記載した図面です。



請求部	所在	矢板市沢字猪久保				地番	1060番1		
出力縮尺	1/500	精度区分	座標系番号又は記号	分類	地図に準ずる図面		種類	土地改良所在図	
作成年月日	昭和50年3月12日			備付年月日(原図)	昭和51年3月22日		補記事項		

これは地図に準ずる図面に記録されている内容を証明した書面である。

A4版に縮小コピーにつき縮尺相違

平成24年9月7日
 宇都宮地方法務局大田原支局
 登記官

申請番号：8-34
 (1/2)

(9 枚目)

公用