



N



1513(1/3)

地番区域見出し



1. 森友

(注) 地図に準ずる図面は、土地の区画を明確にした不動産登記法所定の地図が備え付けられるまでの間、これに代わるものとして備え付けられている図面で、土地の位置及び形状の概略を記載した図面です。

A4版に縮小コピーにつき縮尺相違

所在地	日光市森友		地番	1513番	
出縮	力尺	縮尺不明	精度区分	座標系番号又は記号	分類
					地図に準ずる区画
種類	旧土地台帳附属地図				
作成年月日	日光市昭和三十九年三月十日				

これは地図に準ずる図面に記載されている内容を証明した書面である。

平成22年6月10日

宇都宮地方法務局日光支局

登記官


申請番号：8-3

(1/7)

公用

(1/7)枚目

N



1513(2/3)

1513(1/6)

(注) 地図に準ずる図面は、土地の区画を明確にした不動産登記法所定の地図が備え付けられるまでの間、これに代わるものとして備え付けられている図面で、土地の位置及び形状の概略を記載した図面です。

世帯区画見出
森友

A4版に縮小コピーにつき縮尺相違

請求部	所在	日光市森友		地番	1513番		
縮尺	縮尺不明	地区区分	座標系番号又は記号	分類	地図に準ずる図面	種類	旧土地台帳附属地図
作成年月日		調査年月日(原図)	昭和55年3月10日	縮尺			

これは地図に準ずる図面に記録されている内容を証明した書面である。

平成22年6月10日
宇都宮地方方法務局日光支局
登記官

申請番号：8-3
(2/7)

公用

(14枚目)

N

1513(2/6)

(注) 地図に準ずる図面は、土地の区画を明確にした不動産登記法所定の地図が備え付けられるまでの間、これに代わるものとして備え付けられている図面で、土地の位置及び形状の概略を記載した図面です。

A4版に縮小コピーにつき縮尺相違

地番区画見出
森友

種別	所在	日光市森友		地番	1513番		
出尺	縮尺不明	精度	座標系 番号又は 記号	分類	地図に準ずる図面	種類	旧土地台帳附属地図
作成 年月日	昭和50年3月10日 (原図)						

これは地図に準ずる図面に記録されている内容を証明した書面である。

平成22年6月10日

宇都宮地方方法務局日光支局


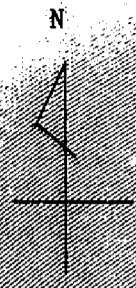
登記官

申請番号：8-3

(3/7)


公用

(15枚目)



1513 (3/6)

(注) 地図に準ずる図面は、土地の区画を明確にした不動産登記法所定の地図が備え付けられるまでの間、これに代わるものとして備え付けられている図面で、土地の位置及び形状の概略を記載した図面です。



A4用紙に縮小コピーにつき縮尺相違

請求部	所在	日光市森友	地番	1513番			
出力縮	縮尺不明	精度分	座標系番号又は記号	分類	地図に準ずる図面	種類	旧土地台帳附属地図
作成年月日		備付年月日(原図)	昭和50年3月10日	補記			

これは地図に準ずる図面に記録されている内容を証明した書面である。

平成22年6月10日
宇都宮地方方法務局日光支局
登記簿


申請番号：8-3
(4/7)

公用




1513(4/6)

1513(4/6)



(注) 地図に準ずる図面は、土地の区画を明確にした不動産登記法所定の地図が備え付けられるまでの間、これに代わるものとして備え付けられている図面で、土地の位置及び形状の概略を記載した図面です。



A4用紙に縮小コピーにつき縮尺相違

請求 番号	所在	日光市森友				地番	1513番
出縮 年月日	縮尺不明	精度 区分	座標系 番号又は 記号	分類	地図に準ずる図面	種類	旧土地台帳附属地図
作成 年月日							

これは地図に準ずる図面に記録されている内容を証明した書面である。

平成22年6月10日
宇都宮地方法務局日光支局
登記官

申請番号：8-3
(5/7)

(17枚目)

公用



1513(5/6)

1513

1512-B



(注) 地図に準ずる図面は、土地の区画を明確にした不動産登記法所定の地図が備え付けられるまでの間、これに代わるものとして備え付けられている図面で、土地の位置及び形状の概略を記載した図面です。

A4尺に縮小コピーにつき縮尺相違

請取 部分	所在	日光市森友		地番	1513番	
出縮 力尺	縮尺不明	精度 区分	座標系 番号又は 記号	分類	地図に準ずる図面	
作成 年月日		原図 年月日 (原図)		縮尺	縮尺50%	
				種類	旧土地台帳附属地図	

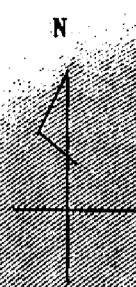
これは地図に準ずる図面に記録されている内容を証明した書面である。

平成22年6月10日
宇都宮地方法務局日光支局
登記官

申請番号：8-3
(6/7)

公用

(1/8 枚目)



1513番

道

1511

(注) 地図に準ずる図面は、土地の区画を明確にした不動産登記法所定の地図が備え付けられるまでの間、これに代わるものとして備え付けられている図面で、土地の位置及び形状の概略を記載した図面です。



A4版に縮小コピーにつき縮尺相違

部 分	所 在	日光市森友				地 番	1513番
出 発 寸 尺	縮尺不明	精 度 区 分	座 標 系 番 号 又 は 記 号	分 類	地図に準ずる図面	種 類	旧土地台帳附属地図
作 成 年 月 日			備 考 事 項 (印 記)	昭 和 50 年 2 月 10 日			

これは地図に準ずる図面に記録されている内容を証明した書面である。

平成22年6月10日
宇都宮地方法務局日光支局
登記官

申請番号：8-3
(7/7)

公用

(19枚目)