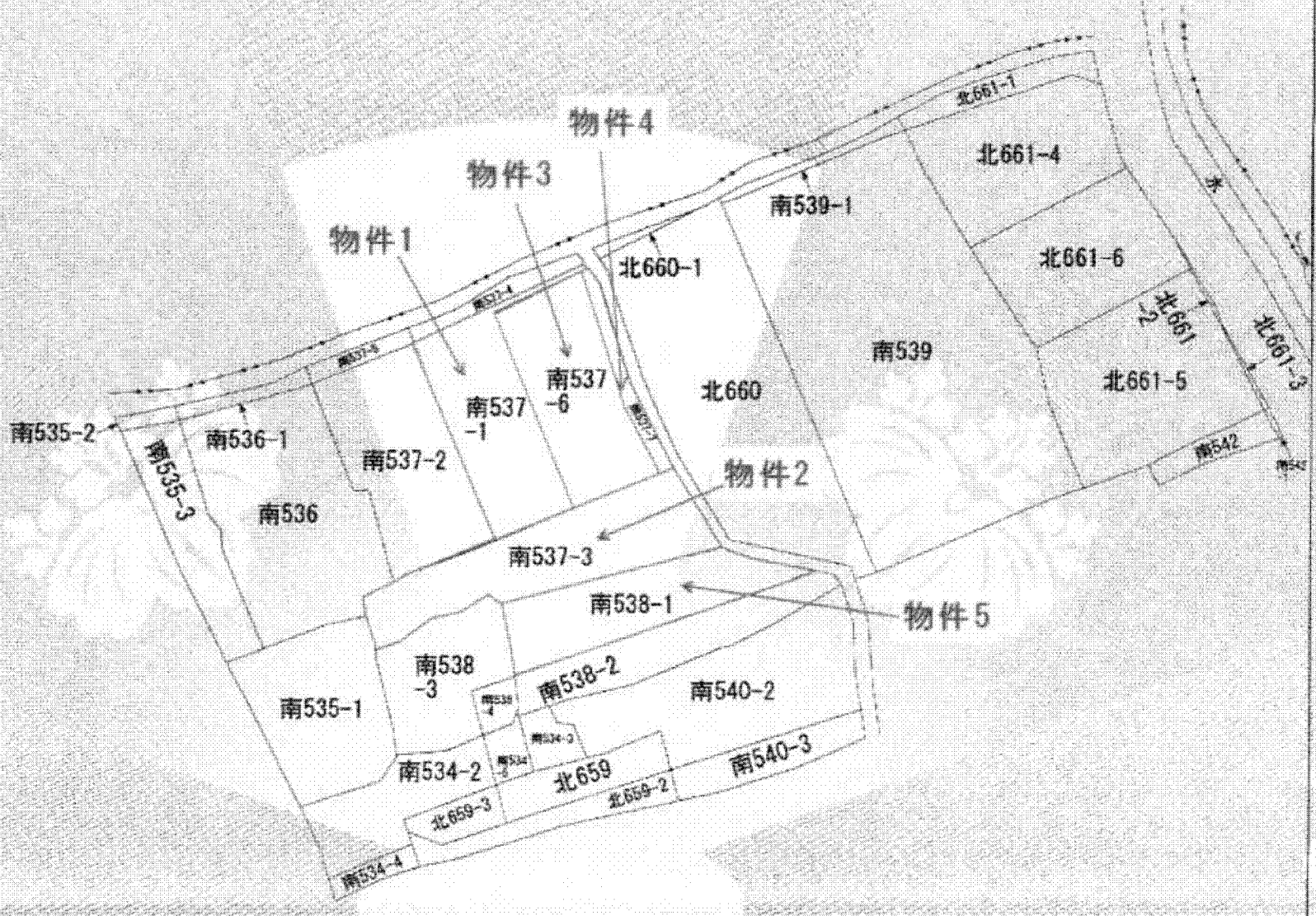




公 図 写



(注) 地図に準ずる図面は、土地の区画を明確にした不動産登記法所定の地図が備え付けられるまでの間、これに代わるものとして備え付けられている図面で、土地の位置及び形状の概略を記載した図面です。



請求部	所在	天童市大字蔵増字上堰			地番	南537番3			
出力縮尺	1/600	精度区分		座標系又は番号は記号	分類	地図に準ずる図面		種類	旧土地台帳附属地図
作成年月日	明治21年5月			備付年月日(原図)	明治21年5月		補記事項		

これは地図に準ずる図面に記録されている内容を証明した書面である。

平成25年1月28日
山形地方務局

申請番号：27-1
(1/1)

登記官

A 3 判 → A 4 判に縮小