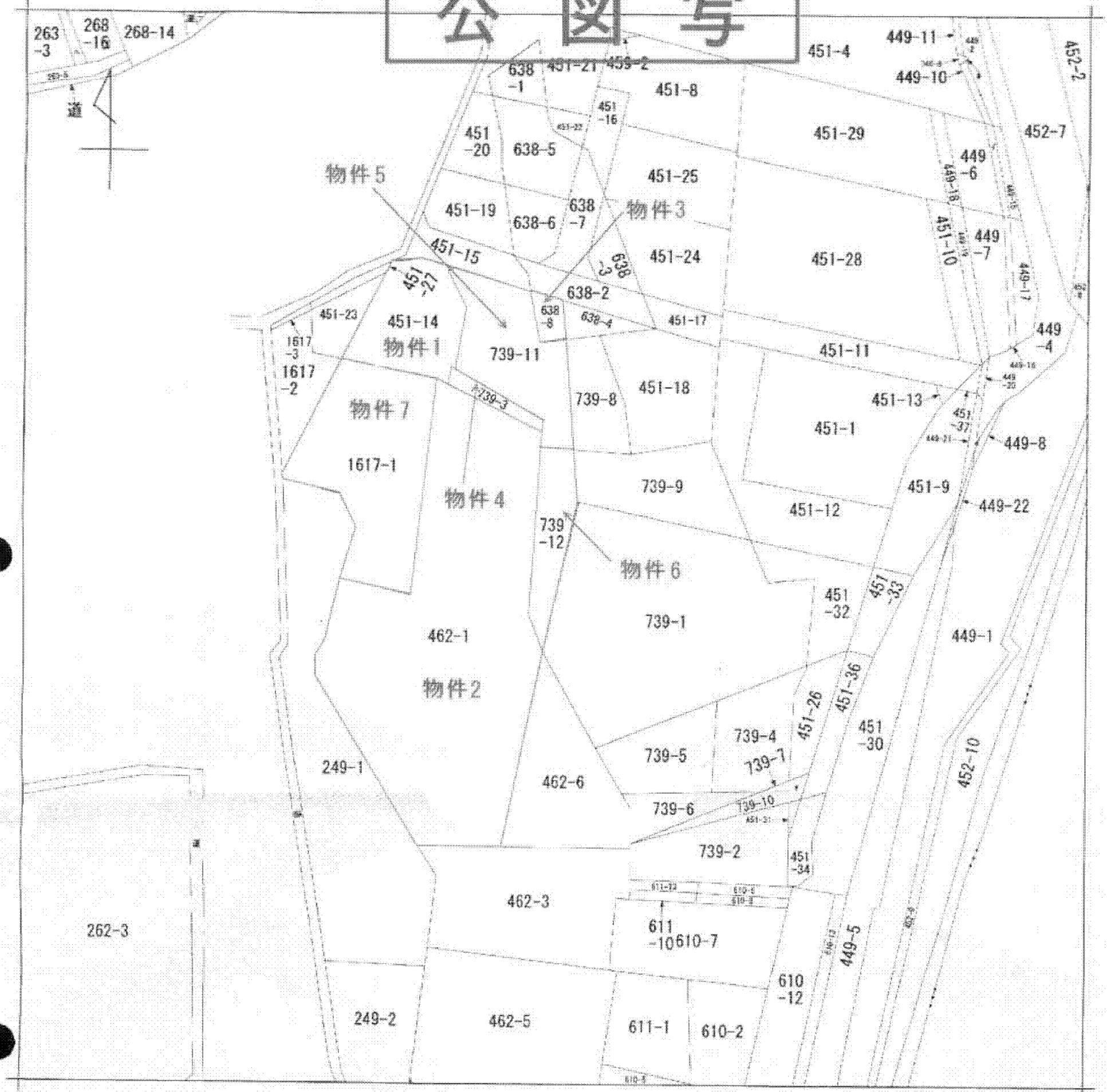


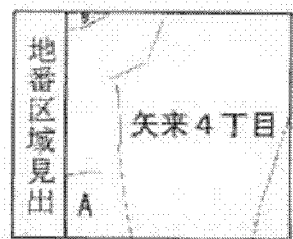
452-5
268-17
268-2

449-9
448-3
451-35

公 図 写



(注) 地図に準ずる図面は、土地の区画を明確にした不動産登記法所定の地図が備え付けられるまでの間、これに代わるものとして備え付けられている図面で、土地の位置及び形状の概略を記載した図面です。



A 矢来4丁目
B 矢来4丁目


請求部	所在	上山市矢来四丁目			地番	739番12			
出力縮尺	1/600	精度区分	座標系番号又は記号	分類	地図に準ずる図面			種類	旧土地台帳附属地図
作成年月日	昭和61年9月8日			備付年月日(原図)	昭和61年9月8日			補記事項	

これは地図に準ずる図面に記録されている内容を証明した書面である。

平成24年12月20日
山形地方方法務局

申請番号：20-1
(1/1)

登記官



A 3判 → A 4判に縮小

公用