


地区外



地区外

物件 4
2866-6

2866-1

2866-84

1730-9

1730-11

2758-1

2866-6

1730-15

2757-3

1730-14

2756-2

2866-55

1730-7

2757-1

1730-10

2755-1

2756-1

2754

2370

2341

2343

2344

2371

2340-5

2345

2348

2364

2366

2367

2368

2369

2342

2346

2347

2364

2366

2367


2368

2369

2372

44732-473

(原簿植権別・地上測定)



簿 籍 号	所 在	新 庄 市 大 字 鳥 越 字 南 沢 山 神 沢			地 番	2866番6	
比 例 尺	1/1000	精 度 分	乙二	連 帯 系 番 号 又 は 記 号	X	分 類	地 図 (法 第 1 4 条 第 1 項)
作 成 年 月 日	昭 和 58 年 10 月		備 付 年 月 日 (原 因)	昭 和 61 年 11 月 20 日		補 記 項	


こ れ は 地 図 に 記 載 さ れ て い る 内 容 を 証 明 し た 書 面 で あ る。

平 成 24 年 11 月 8 日

山 形 地 方 法 務 局 新 庄 支 局

申 請 番 号 : 11-2

登 記 官



公 用