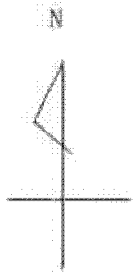


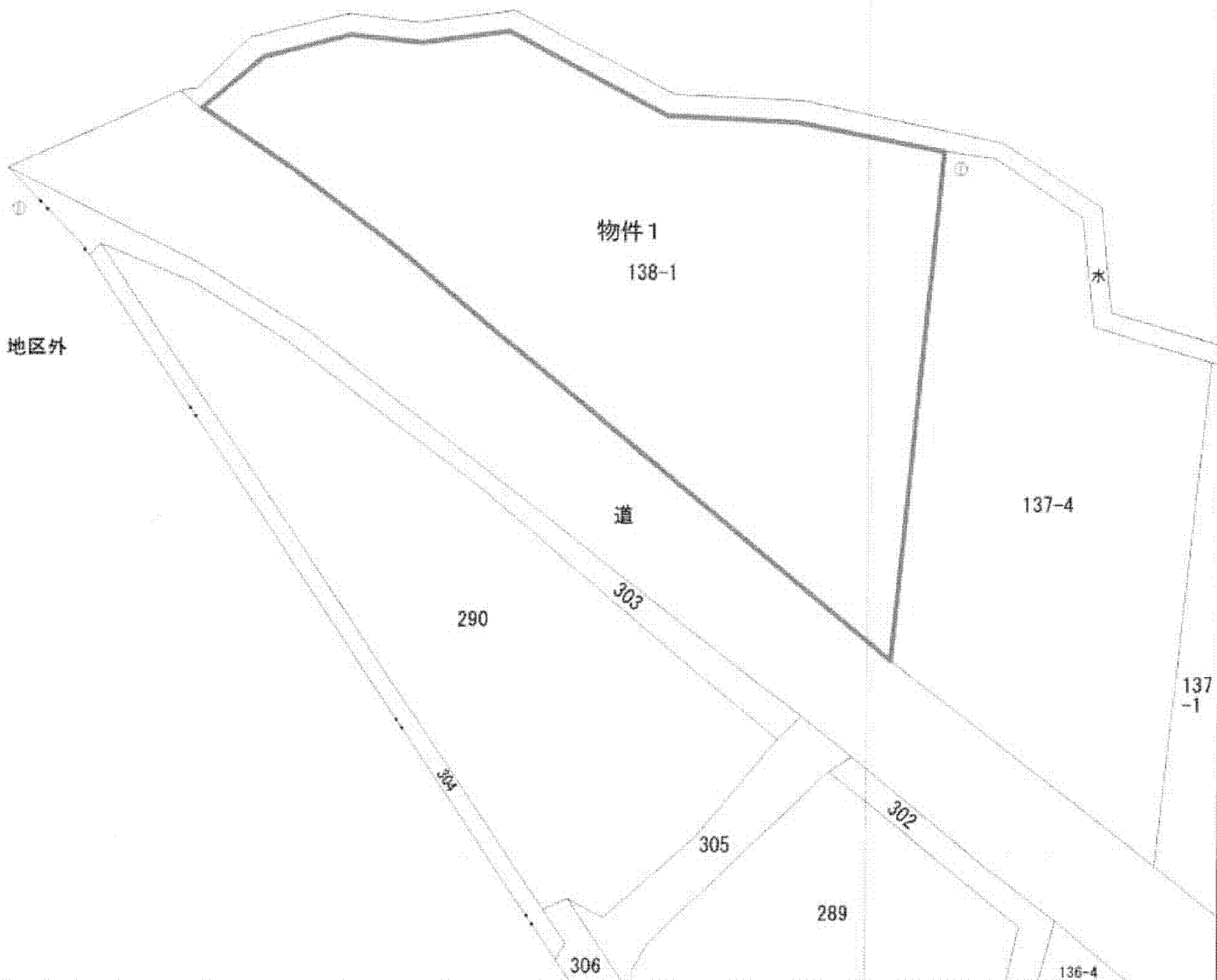
公 図 写

A3判→A4判に縮小

-148204.54




地区外



-148330.590

-102990.436 (座標値種別：図上測定)



請求部	所在	鶴岡市山五十川字山ノ下				地番	138番1			
出力縮尺	1/500	精度区分	甲三	座標系又は番号は記号	X	分類	地図(法第14条第1項)		種類	地籍図
作成年月日	昭和61年1月			備付年月日(原図)	昭和62年4月14日		補記事項			

申請番号：5-1
(1/1)

(6 枚目)

公用