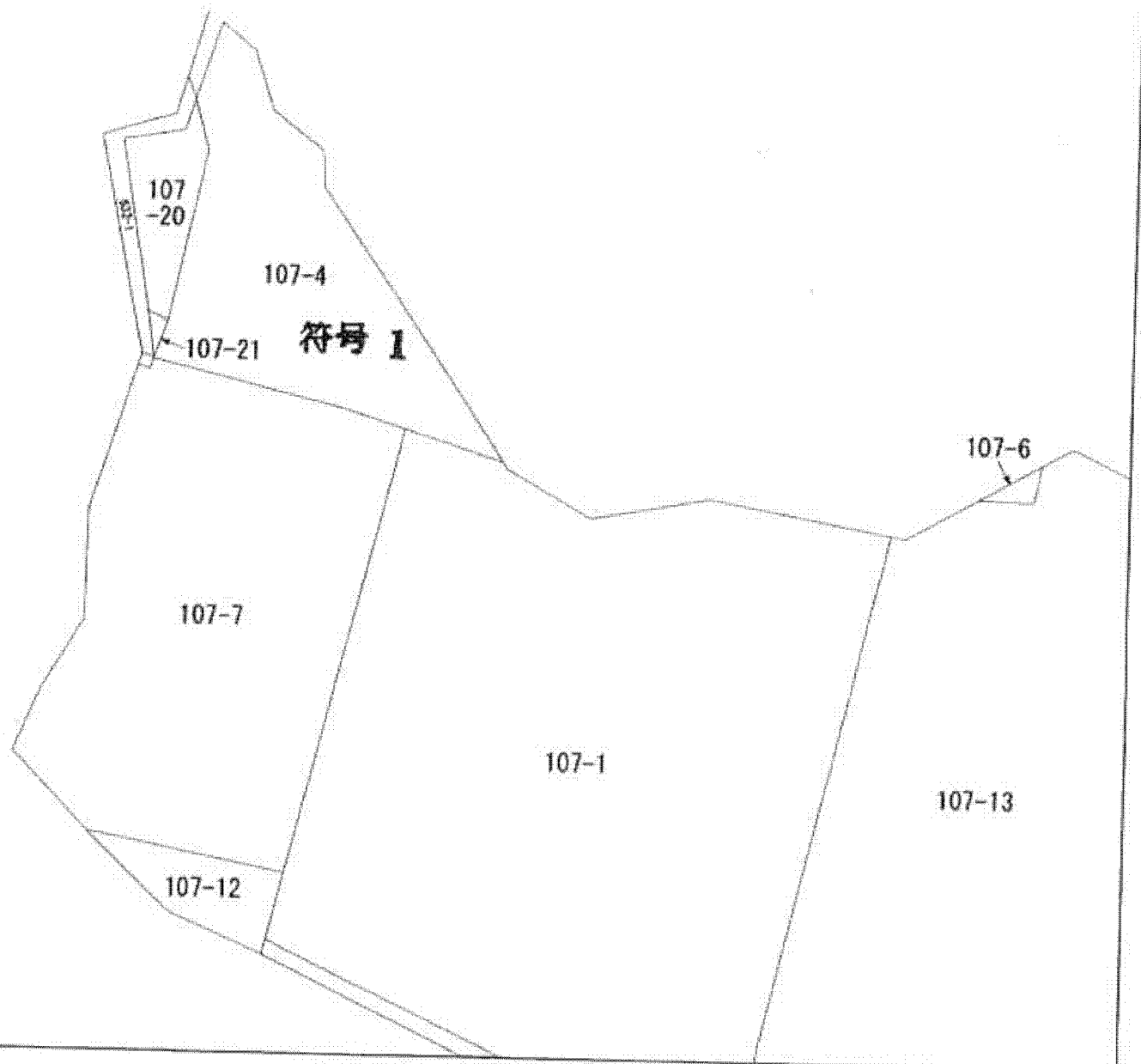
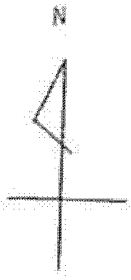
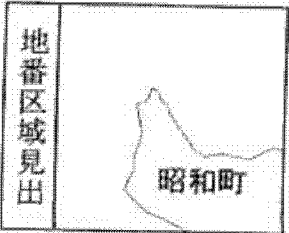


公 図 写



(注) 地図に準ずる図面は、土地の区画を明確にした不動産登記法所定の地図が備え付けられるまでの間、これに代わるものとして備え付けられている図面で、土地の位置及び形状の概略を記載した図面です。



A 4判に縮小

請求部	所在	仙台市青葉区昭和町			地番	107番4			
出力縮尺	1/500	精度区分		座標系番号又は記号		分類	地図に準ずる図面	種類	旧土地台帳附属地図
作成年月日				備付年月日(原図)				補記事項	

これは地図に準ずる図面に記録されている内容を証明した書面である。

平成25年12月16日
仙台法務局

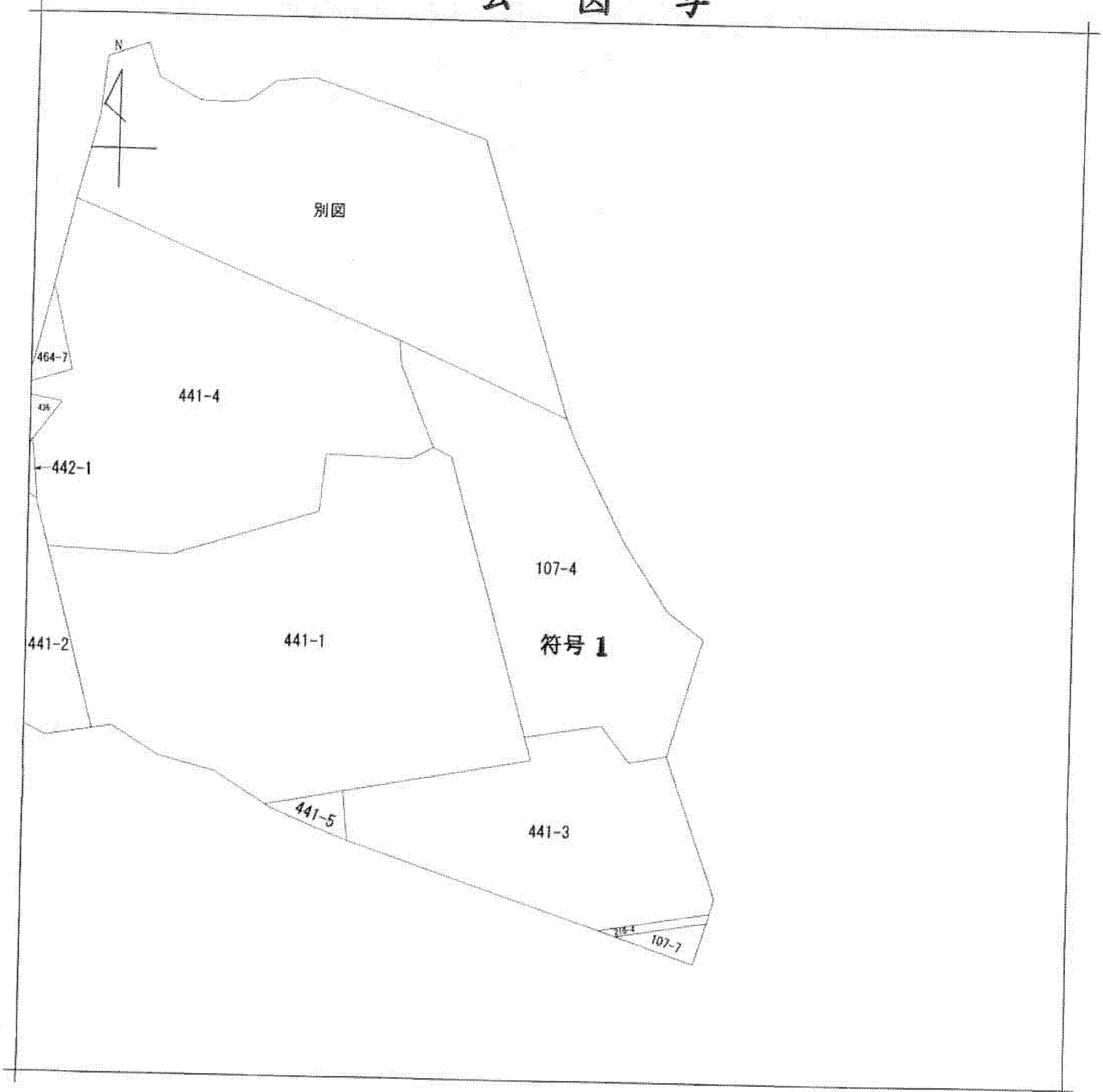
(6-1 枚目)

地図整理番号：M16928

登記官

(1/3)

公 図 写



(注) 地図に準ずる図面は、土地の区画を明確にした不動産登記法所定の地図が備え付けられるまでの間、これに代わるものとして備え付けられている図面で、土地の位置及び形状の概略を記載した図面です。



A 4判に縮小

請求部	所在	仙台市青葉区昭和町				地番	107番4		
出力縮尺	1/500	精度区分	座標系番号又は記号	分類	地図に準ずる図面		種類	旧土地台帳附属地図	
作成年月日				備付年月日(原図)			補事項		

これは地図に準ずる図面に記録されている内容を証明した書面である。

平成25年12月16日
仙台法務局

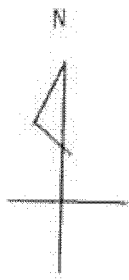
(6 - 2 枚目)

地図整理番号：M16928
(3/3)

登記官



公 図 写



別図

107-4

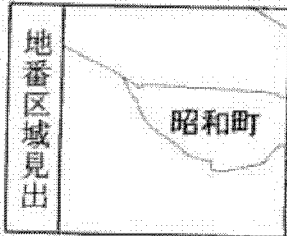
符号 1

331-1

107-13

107-13

(注) 地図に準ずる図面は、土地の区画を明確にした不動産登記法所定の地図が備え付けられるまでの間、これに代わるものとして備え付けられている図面で、土地の位置及び形状の概略を記載した図面です。



A4判に縮小

請求部	所在	仙台市青葉区昭和町				地番	107番4		
出力縮尺	1/500	精度区分	座標系番号又は記号	分類	地図に準ずる図面		種類	旧土地台帳附属地図	
作成年月日				備付年月日(原図)			補記事項		

これは地図に準ずる図面に記録されている内容を証明した書面である。

平成25年12月16日
仙台法務局

(6-3 枚目)

地図整理番号: M16928

登記官

(2/3)