



※A4判に縮小



別図

2-1(1/2)  
【土地の符号1】

本図に準ずる図面は、土地の区画を明確にした不動産登記法所定の地図が備え付けられるまでの間、これに代わるものとして備え付けられている図面であり、土地の位置及び形状の概略を記載した図面です。



請求部	所在	仙台市青葉区北根一丁目			地番	2番1		
縮尺	1/500	精度	区分	座標系 番号又は 記号	分類	地図に準ずる図面	種類	旧土地台帳附属地区
作成年月日				備付年月日 (原図)		補記事項		


これは地図に準ずる図面に記録されている内容を証明した書面である。

平成26年2月25日  
仙台法務局


申請番号：55-1  
(1/2)

登記官


# 土地台帳



2-1(2/2)  
【土地の符号1】



① 地図に準ずる区画は、土地の区画を明確にした不動産登記法所定の地図が備え付けられるまでの間、これに代わるものとして備え付けられている図面で、土地の位置及び形状の概略を記載した区画です。



請求 部分	所在	仙台市青葉区北根一丁目		地番	2番1			
出 発 尺	1/500	精 度 分		座 標 系 番 号 又 は 記 号	分 類	地図に準ずる図面	種 類	旧土地台帳附属地区
作 成 年 月 日				備 付 年 月 日 (原 図)			補 記 項	

これは地図に準ずる図面に記録されている内容を証明した書面である。

平成26年2月25日  
仙台法務局

申請番号：55-1  
(2/2)

