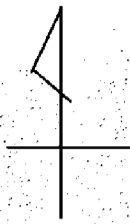


(座標値種別：図上測定)

+32474. 719

-43943. 317

N



71

道

物件 1

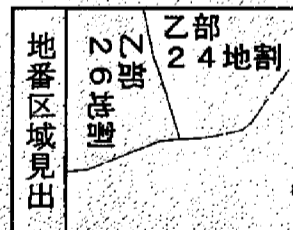
物件 2

地区外

-44069. 317

+32349. 719

(座標値種別：図上測定)




請求部	所在	盛岡市乙部24地割				地番	54番1			
出力縮尺	1/500	精度区分	乙一	座標系番号又は記号	X	分類	地図(法第14条第1項)		種類	地籍図
作成年月日					備付年月日(原図)			補記事項		

これは地図に記録されている内容を証明した書面である。

平成23年10月26日  
盛岡地方法務局

申請番号：32-1  
(1/1)

登記官



( 8 枚目 )

A4版に縮小