


(座標値種別：図上測定)

-76538.312

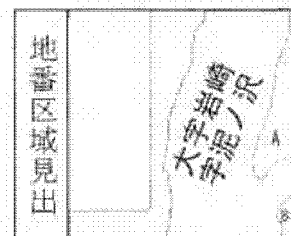
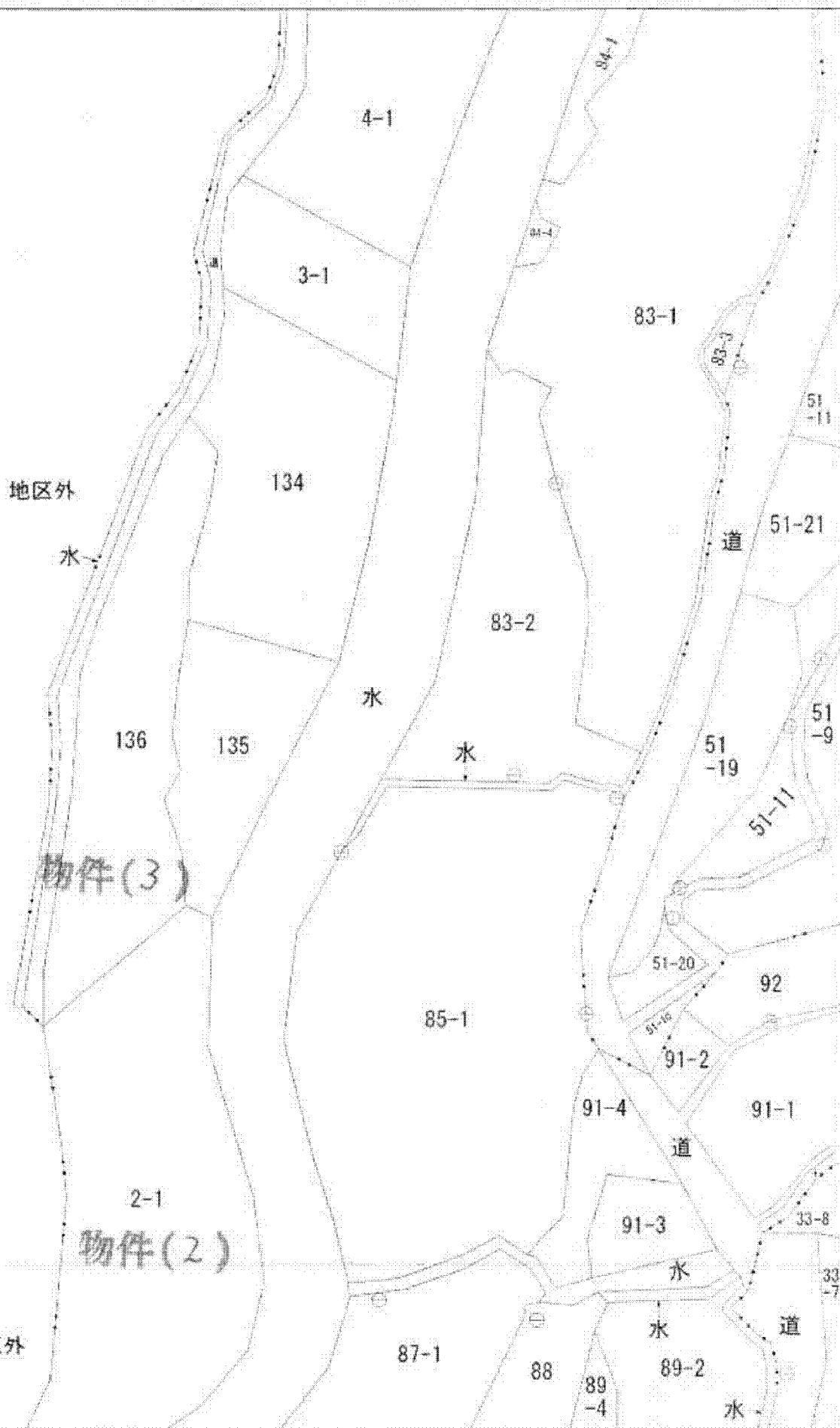
+65328.650



+65078.680

-76788.312

(座標値種別：図上測定)



A 大字岩崎字  
B 大字岩崎字  
大字岩崎字

請求部	所在	西津軽郡深浦町大字岩崎字泥ノ沢				地番	136番		
出力縮尺	1/1000	精度区分	乙一	座標系番号又は記号	X	分類	地図(法第14条第1項)	種類	地籍図
作成年月日					備付年月日(原図)			補記事項	

(21枚目)

これは地図に記載されている内容を証明した書面である。

(青森地方法務局五所川原支局管轄)

平成24年2月20日

青森地方法務局弘前支局

登記官

申請番号：4-15

(1/1)

A3をA4に縮小

公用