
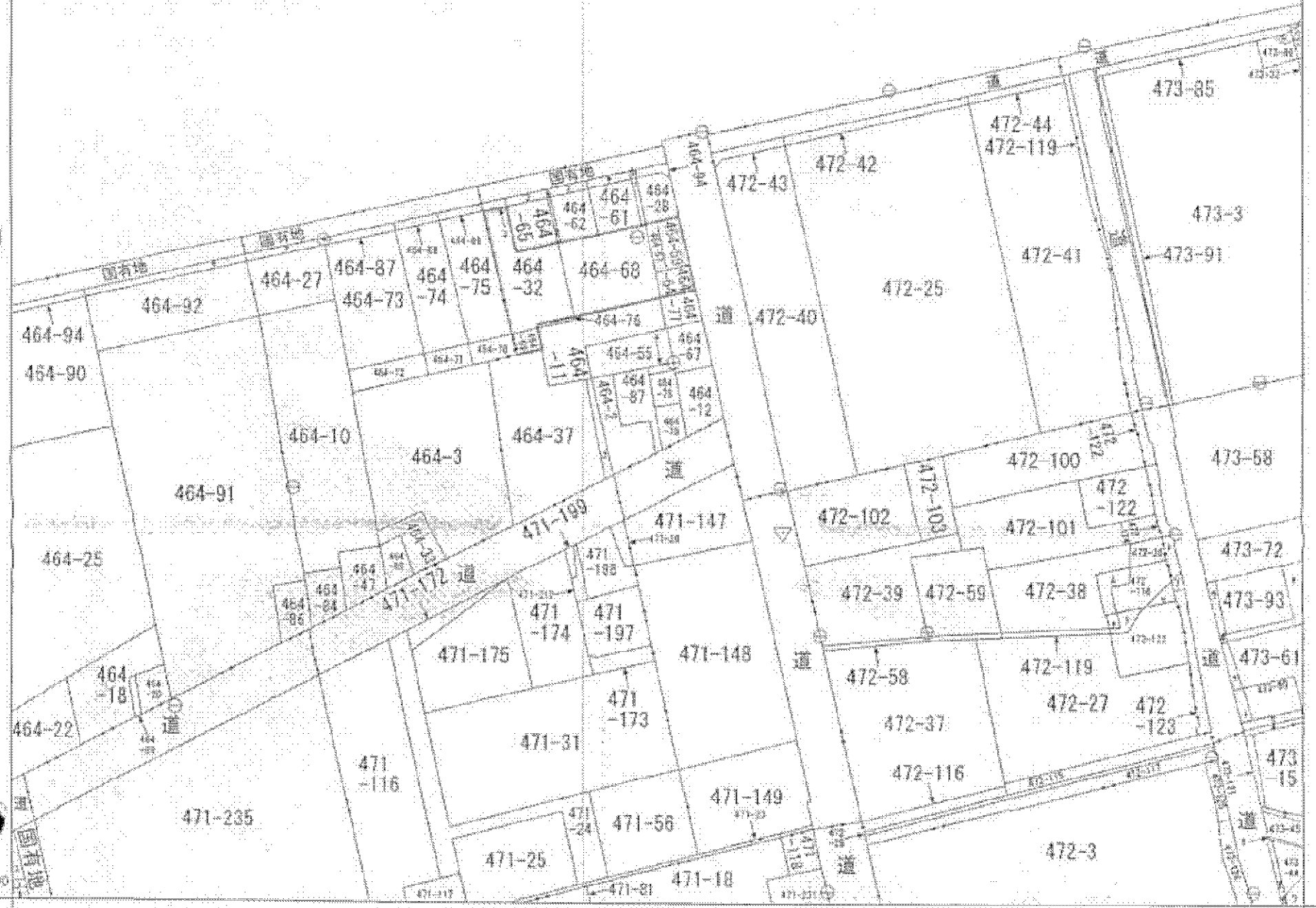


473-85 473-86 473-87 473-88 473-89 473-90 473-91 473-92 473-93 473-94 473-95 473-96 473-97 473-98 473-99 472-100 472-101 472-102 472-103 472-104 464-58 464-59 464-60 464-61 464-62 464-63 464-64 464-65 464-66 464-67 464-68 464-69 464-70 464-71 464-72 464-73 464-74 464-75 464-76 464-77 464-78 464-79 464-80 464-81 464-82 464-83 464-84 464-85 464-86 464-87 464-88 464-89 464-90 464-91 464-92 464-93 464-94 464-95 464-96 464-97 464-98 464-99

(座標値種別：図上測定) +12041.826

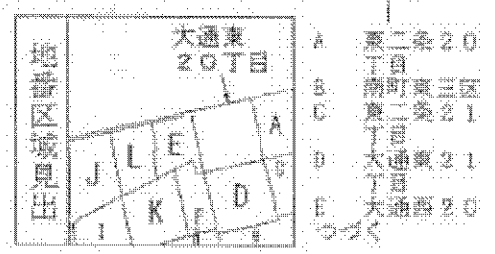


+18188.890



+17558.890

+11418.826 (座標値種別：図上測定)



請求部	所在	士別市大通西二十丁目		地番	464番57					
出縮	力尺	1/2500	精度区分	乙一	座標系番号又は記号	XII	分類	地図(法第14条第1項)	種類	地籍図
作成年月日	昭和49年11月			備付年月日(原図)	昭和58年3月31日		補記事項			

これは地図に記載されている内容を証明した書面である。

(旭川地方法務局名寄支局管轄)

平成24年11月2日

旭川地方法務局

申請番号：3-3

登記官

(1/2)

(8 枚目)

本図面は、A3判をA4判に縮小したものである。
執行官